







H18
CONTOURNEMENT EST DE COURROUX







VARIANTE Tunnel Sous Courcelon

SITUATION GENERALE


LEGENDE

-  Projet H18
-  Projet A16
-  Route existante
-  Chemins AF
-  Piste cyclable
-  Cours d'eau

Périmètres

-  Périmètres PAL Courroux en date du 17.08.2005
-  PE Périmètre de protection des eaux
-  PA Périmètre de protection archéologique
-  PN Périmètre de protection de la nature
-  PP Périmètre de protection du paysage
-  Bâtiment à démolir

Auteur du projet



**Ingénieurs
Jurassiens
Associés
& partenaires**
par le bureau d'ingénieurs
M. Jobin SA
Rue du 24 Septembre 11
2800 DELEMONT

Delémont, le 27 février 2008 / MJ/ak