





























Ecoles Le Noirmont

Echelle 1:1000 (1cm=10m)

Etat : Mai 2022

Cartographie : Pierre-Alain Matthey

| | | | |
|---|---|---|--|
|  |  | Pré - gazon / Asphalté | |
|  |  | Place de jeu / Gravier | |
|  |  | Végétation / Arbres dispersés | |
|  |  | Terrain privé (passage interdit) | |
|  | | Bâtiment / Couvert | |
|  |  |  | Feuillu / Résineux / Buisson |
|  | | Mur infranchissable | |
|  |  | Barrière infranchissable / franchissable | |
|  |  | Hydrante / Fontaine | |
|  |  |  | Poteau / Bloc de pierre / Poubelle |
|  |  |  | Luminaire / Lampadaire / Panier basket |
|  |  |  | Escalier / Table / Banc |
|  |  | | Haie / passage piéton |

