

Chapitre 5 : Comptage de trafic

Dess. SDo / 06.03.2023
Valid. JRi / 06.02.2023

G:\0300 SRC\0330 Autres_Hors_axes\Bibli\Plans_types\Chapitre-5_Comptage_de_trafic\Chapitre-5_Comptage_de_trafic.dwg

- 5.1 Boucles de comptage
 - 5.1.1 *Boucle simple*
 - 5.1.2 *Boucle double*
 - 5.1.3 *Boucle quadruple (classification)*

- 5.2 Sciage du revêtement bitumineux
 - 5.2.1 *Route en service*
 - 5.2.2 *Route en construction*

- 5.3 Mise en place des appareils de comptage
 - 5.3.1 *Chambre (pose dans le sol)*
 - 5.3.2 *Fondation (pose hors sol)*

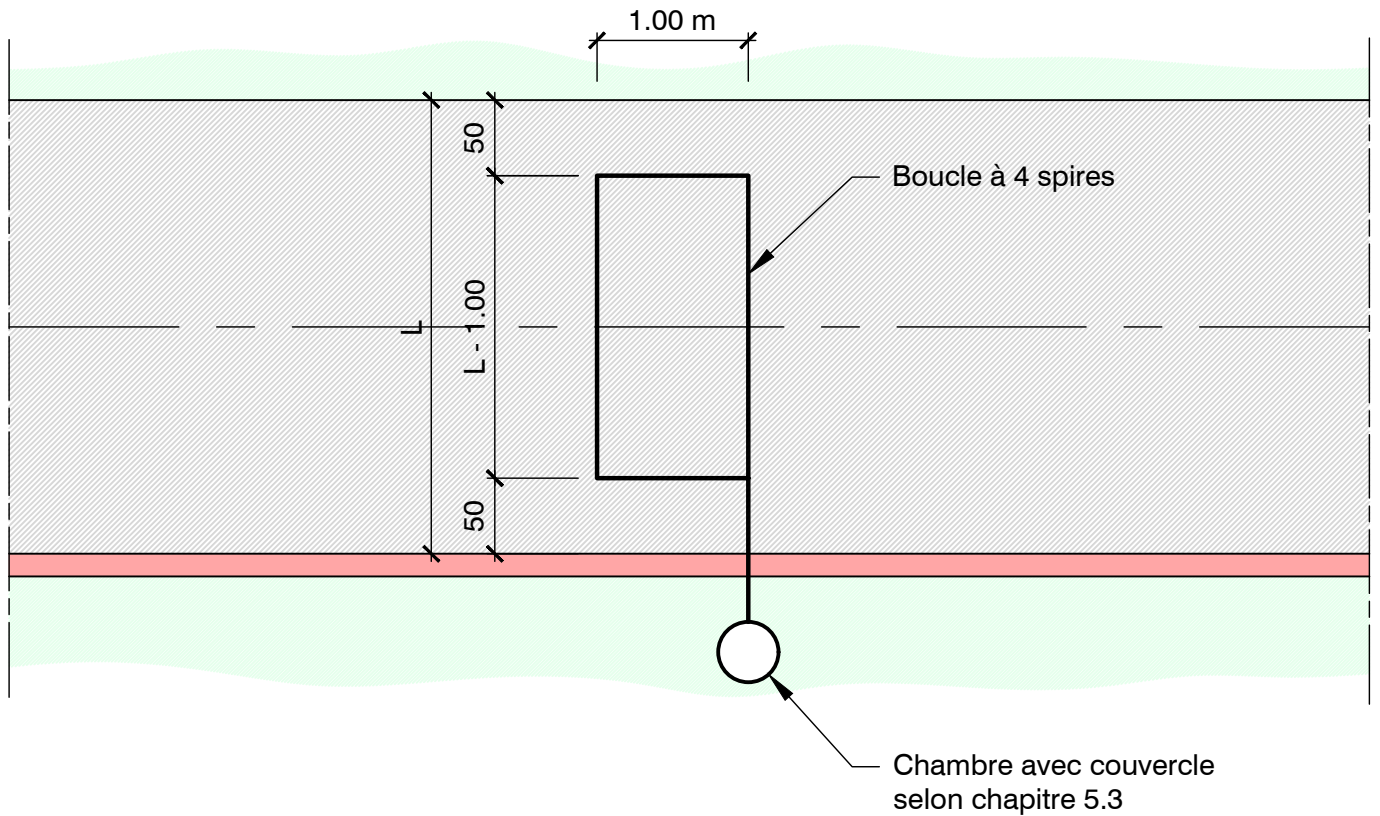
5.1 Boucles de comptage

- 5 Comptage de trafic
- 5.1 Boucles de comptage

Dess. SDo / 01.02.2023
Valid. JRi / 06.02.2023

G:\0300 SRC\0330 Autres_Hors_axes\Biblio\Plans_types\Chapitre-5_Comptage_de_trafic\Chapitre-5_Comptage_de_trafic.dwg

5.1.1 Boucle simple
Vue en plan 1:50



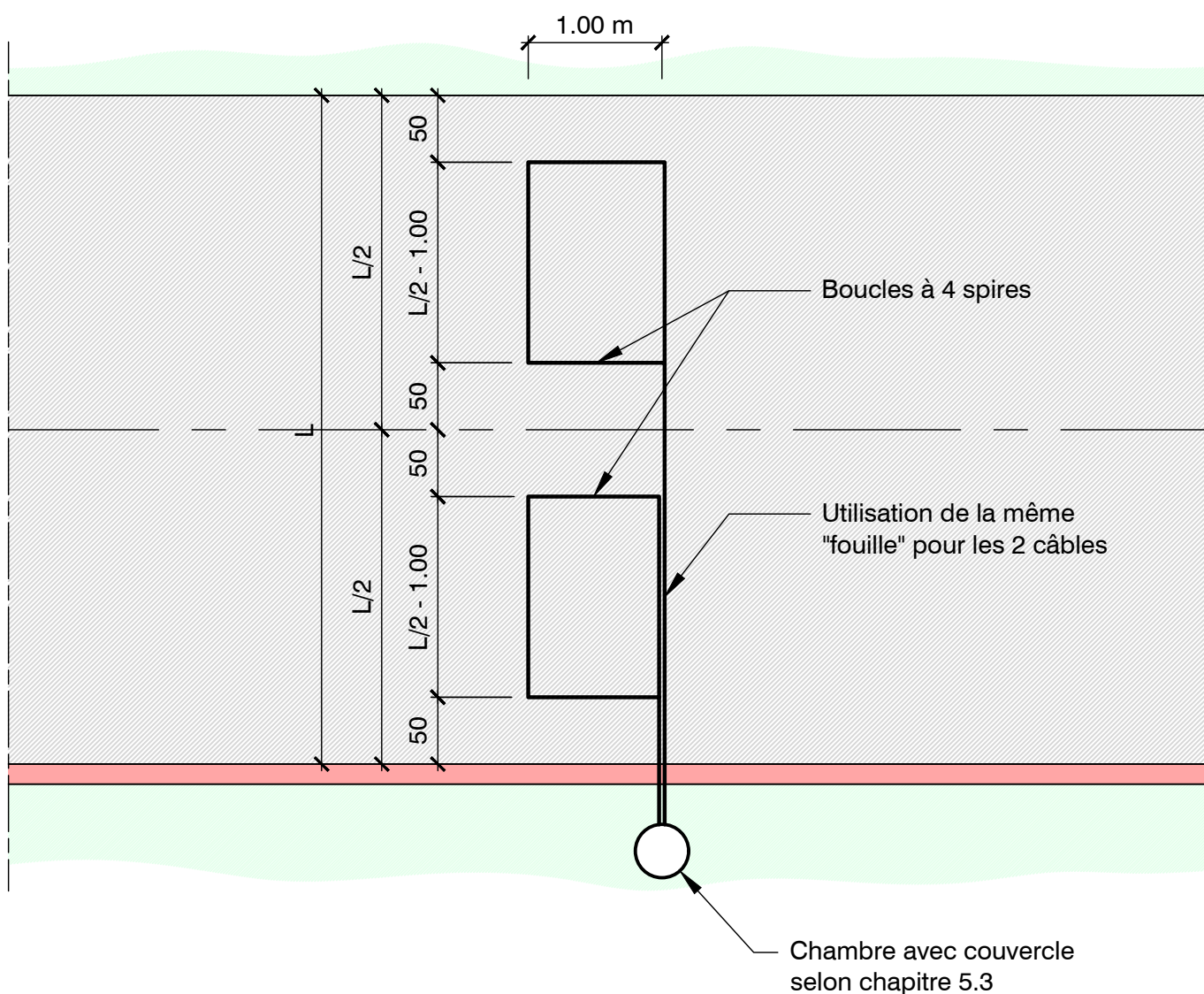
- 5 Comptage de trafic
- 5.1 Boucles de comptage

Dess. RCo / 02.02.2023
Valid. JRi / 06.02.2023

G:\0300 SRC\0330 Autres_Hors_axes\Bibli\Plans_types\Chapitre-5_Comptage_de_trafic\Chapitre-5_Comptage_de_trafic.dwg

5.1.2 Boucle double

Vue en plan 1:50



SCHEMAS DE REFERENCE & PLANS TYPES

- 5 Comptage de trafic
- 5.1 Boucles de comptage

Dess. EFr / 16.03.2023
Valid. JRi / 17.03.2023

G:\0300 SRC\0330 Autres_Hors_axes\Biblio\Plans_types\Chapitre-5_Comptage_de_trafic\Chapitre-5_Comptage_de_trafic.dwg

5.1.3 Boucle quadruple (classification)

Vue en plan 1:50

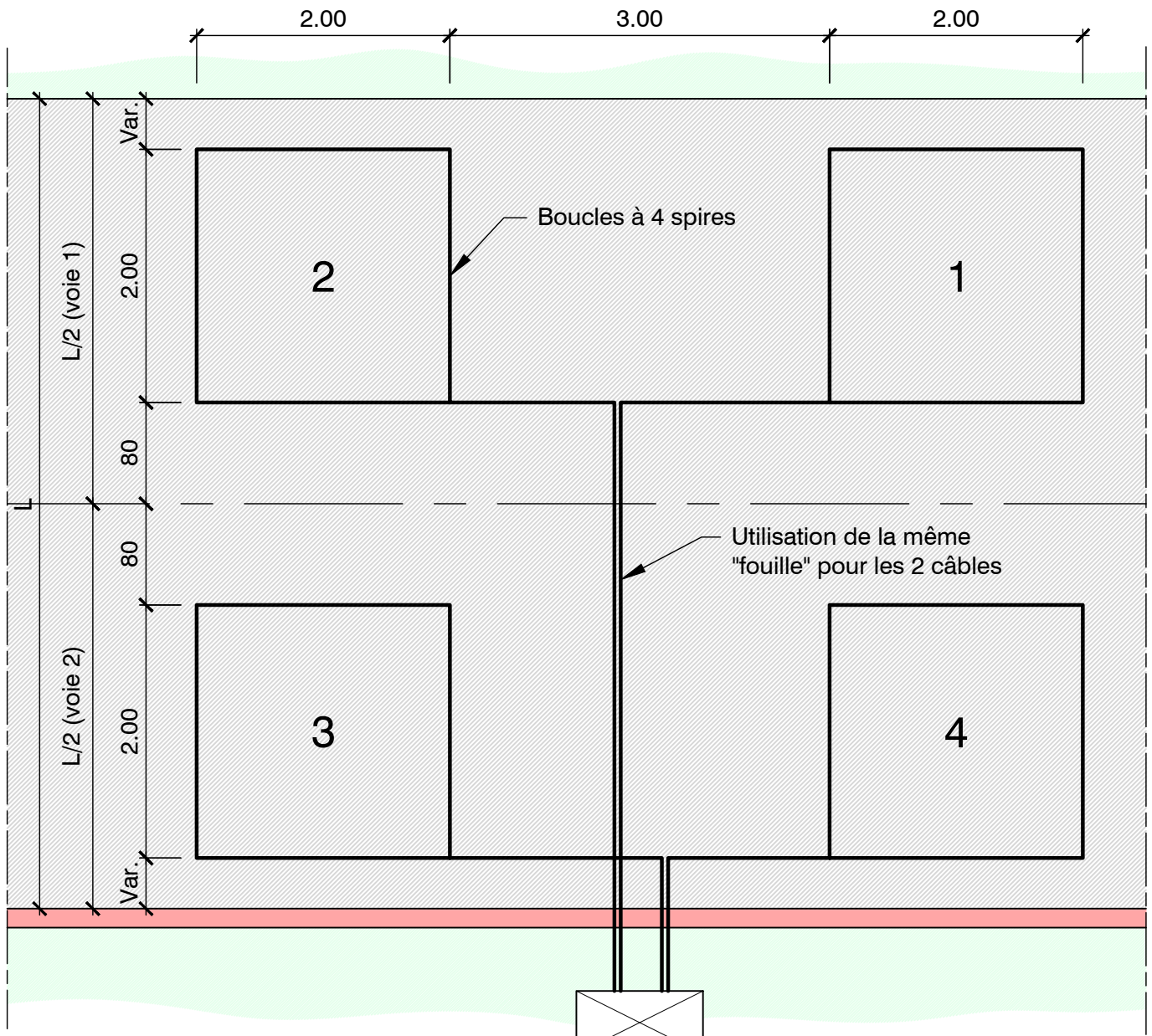


Schéma pour branchement

Voie 1				Voie 2			
1	1	2	2	3	3	4	4

Armoire de comptage

5.2 Sciage du revêtement bitumineux

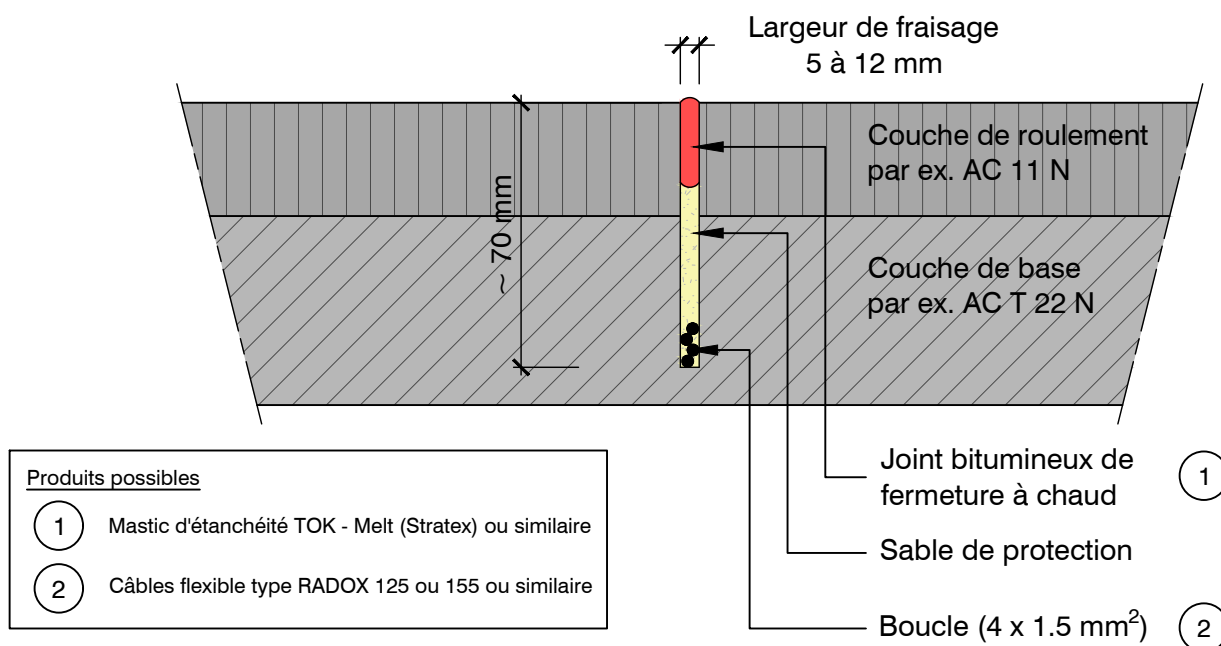
- 5 Comptage de trafic
- 5.2 Sciage du revêtement bitumineux

Dess. SDo / 03.02.2023
Valid. JRi / 06.02.2023

G:10300 SRC10330 Autres_Hors_axes\Bibli\Plans_types\Chapitre-5_Comptage_de_trafic\Chapitre-5_Comptage_de_trafic.dwg

5.2.1 Route en service

Détail type 1:2



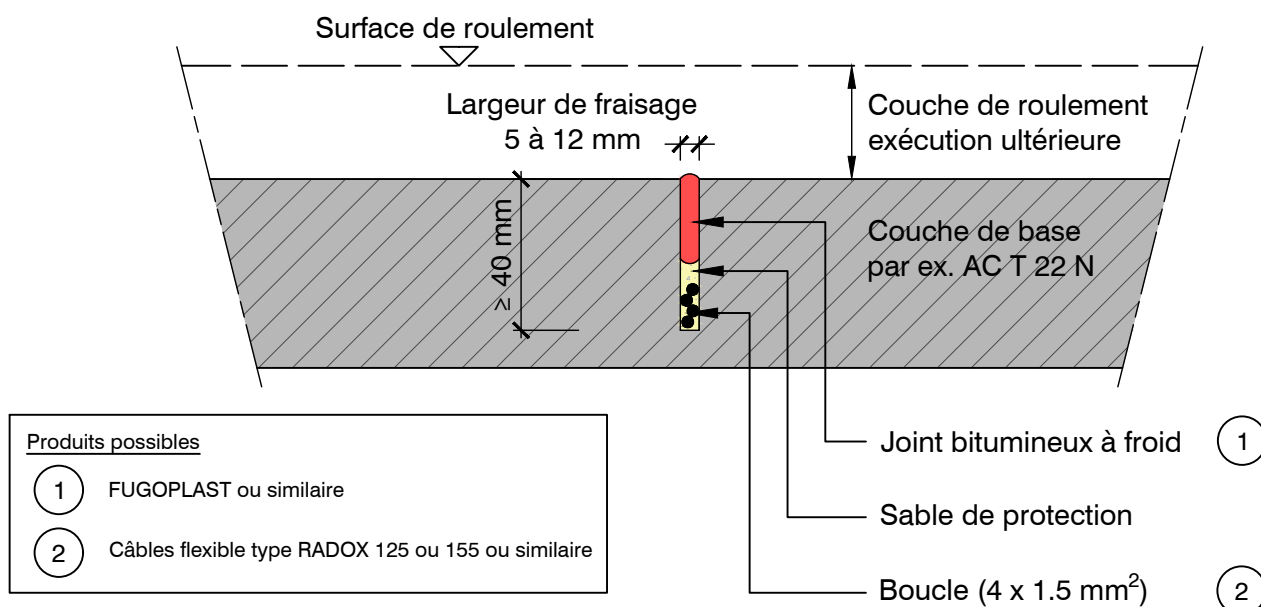
- 5 Comptage de trafic
- 5.2 Sciage du revêtement bitumineux

Dess. SDo / 06.02.2023
Valid. JRi / 06.02.2023

G:\0300 SRC\0330 Autres_Hors_axes\Bibli\Plans_types\Chapitre-5_Comptage_de_trafic\Chapitre-5_Comptage_de_trafic.dwg

5.2.2 Route en construction

Détail type 1:2



5.3 Mise en place des appareils de comptage

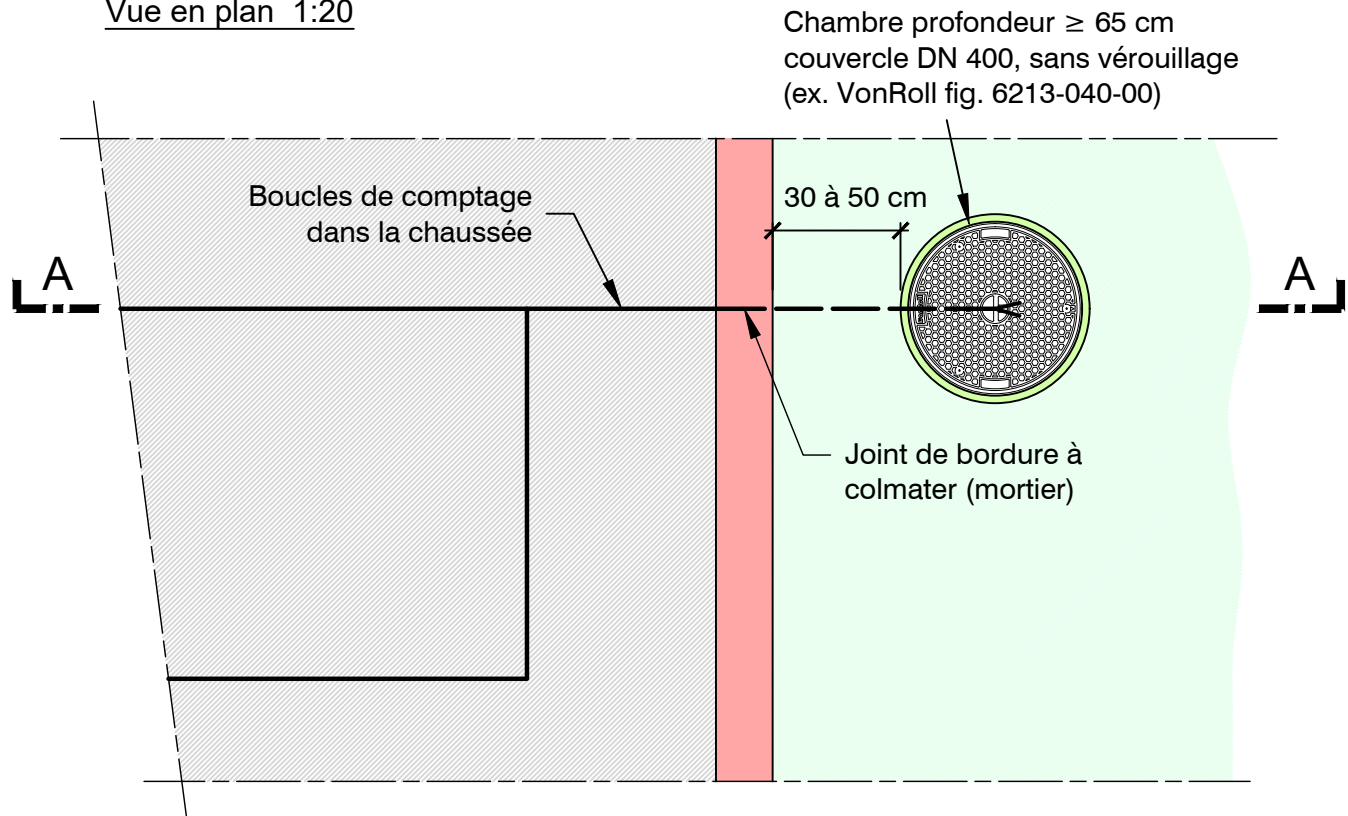
- 5 Comptage de trafic
- 5.3 Mise en place des appareils de comptage

Dess. RCo / 01.02.2023
Valid. JRi / 06.02.2023

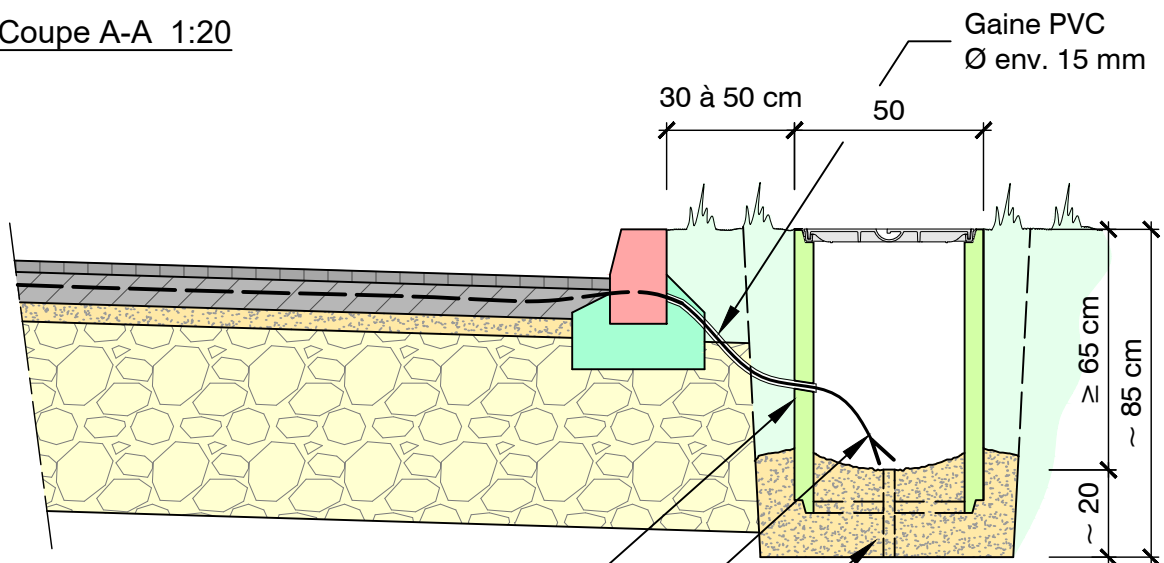
G:\0300 SRC\0330 Autres_Hors_axes\Biblio\Plans_types\Chapitre-5_Comptage_de_trafic\Chapitre-5_Comptage_de_trafic.dwg

5.3.1 Chambre (pose dans le sol)

Vue en plan 1:20




Coupe A-A 1:20



Tuyau béton préfabriqué
Ø 40 cm L_{max} = 75 cm

Câbles L_{min} 1.50 m
à l'intérieur de la chambre

Trou d'évacuation éventuel

 A éviter en présence
d'eau souterraine

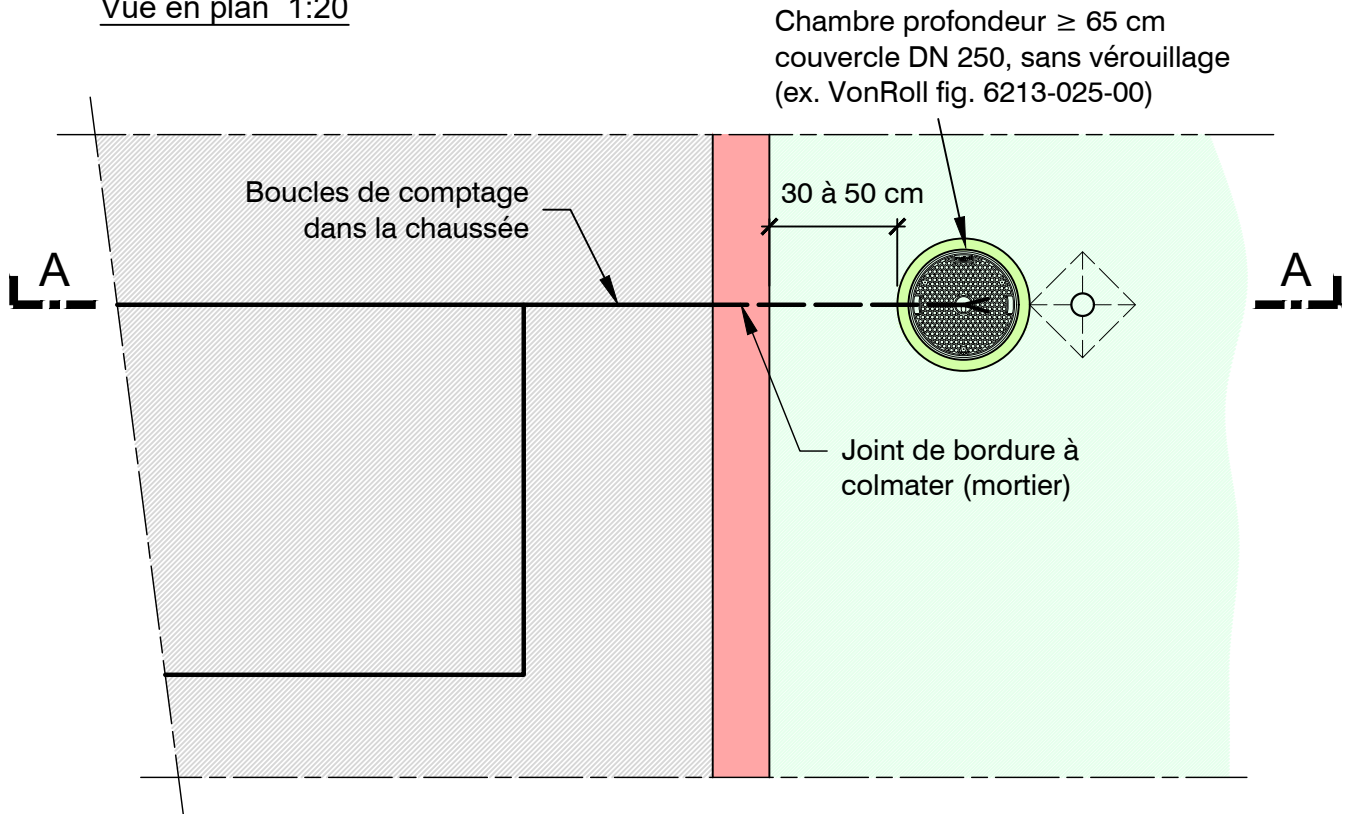
- 5 Comptage de trafic
- 5.3 Mise en place des appareils de comptage

Dess. SDo / 02.02.2023
Valid. JRi / 06.02.2023

G:\0300 SRC\0330 Autres_Hors_axes\Bibli\Plans_types\Chapitre-5_Comptage_de_trafic\Chapitre-5_Comptage_de_trafic.dwg

5.3.2 Fondation (pose hors sol)

Vue en plan 1:20



Coupe A-A 1:20

