

Arrêté relatif à la réserve naturelle de la Saïgne des Effondrais

Communes de Saignelégier et de Muriaux

Plan B : Milieux naturels, éléments géomorphologiques, éléments historico-culturels



Échelle : 1 : 2'000

MENSURATION OFFICIELLE	
ÉTABLI ET IMPRIMÉ AVEC LES DONNÉES DE LA MENSURATION OFFICIELLE LE	10 FÉVRIER 2025



AUTORITÉ CANTONALE		
CONSULTATION	
DÉPÔT PUBLIC	
ADOPTÉ PAR LE GOUVERNEMENT DE LA RÉPUBLIQUE ET CANTON DU JURALE	
AU NOM DU GOUVERNEMENT DE LA RÉPUBLIQUE ET CANTON DU JURA	LA PRÉSIDENTE	LE CHANCELIER

Légende

Limites administratives

-  Limites communales
-  Périmètre de l'arrêté RSJU 451.xxx

Zones de Protection

-  Zone B
 -  Pâturage boisé
- } Réserve naturelle : biotopes d'importance nationale et zones-tampon

Éléments et milieux naturels

