

Arrêté relatif à la réserve naturelle de la tourbière des Royes et de la Saigne des Rouges-Terres

Communes de Saignelégier, du Bémont et de Montfaucon

Plan A : Zones de protection et accès






Échelle : 1 : 7'500

MENSURATION OFFICIELLE	
ÉTABLI ET IMPRIMÉ AVEC LES DONNÉES DE LA MENSURATION OFFICIELLE LE	10 FÉVRIER 2025





AUTORITÉ CANTONALE		
CONSULTATION	
DÉPÔT PUBLIC	
ADOPTÉ PAR LE GOUVERNEMENT DE LA RÉPUBLIQUE ET CANTON DU JURA LE	
AU NOM DU GOUVERNEMENT DE LA RÉPUBLIQUE ET CANTON DU JURA	LA PRÉSIDENTE	LE CHANCELIER

Légende



Limites administratives

-  Limite cantonale
-  Limites communales
-  Bien Fonds
-  Bâtiments
-  Périmètre de l'arrêté RSJU 451.xxx

Accès

-  Sentier pédestre
-  Mobilité douce
-  Desserte
-  Route

Zones de Protection

-  Zone A : réserve naturelle - zone de protection intégrale
-  Zone B : réserve naturelle - zone à activités limités



1:7500

