

**Système de repérage de base (SRB)**

**SECTION DES CONSTRUCTIONS ROUTIÈRES**

Identification des PR ■

Echelle : 1:10'000

Version : Juin 2014

1 / 5

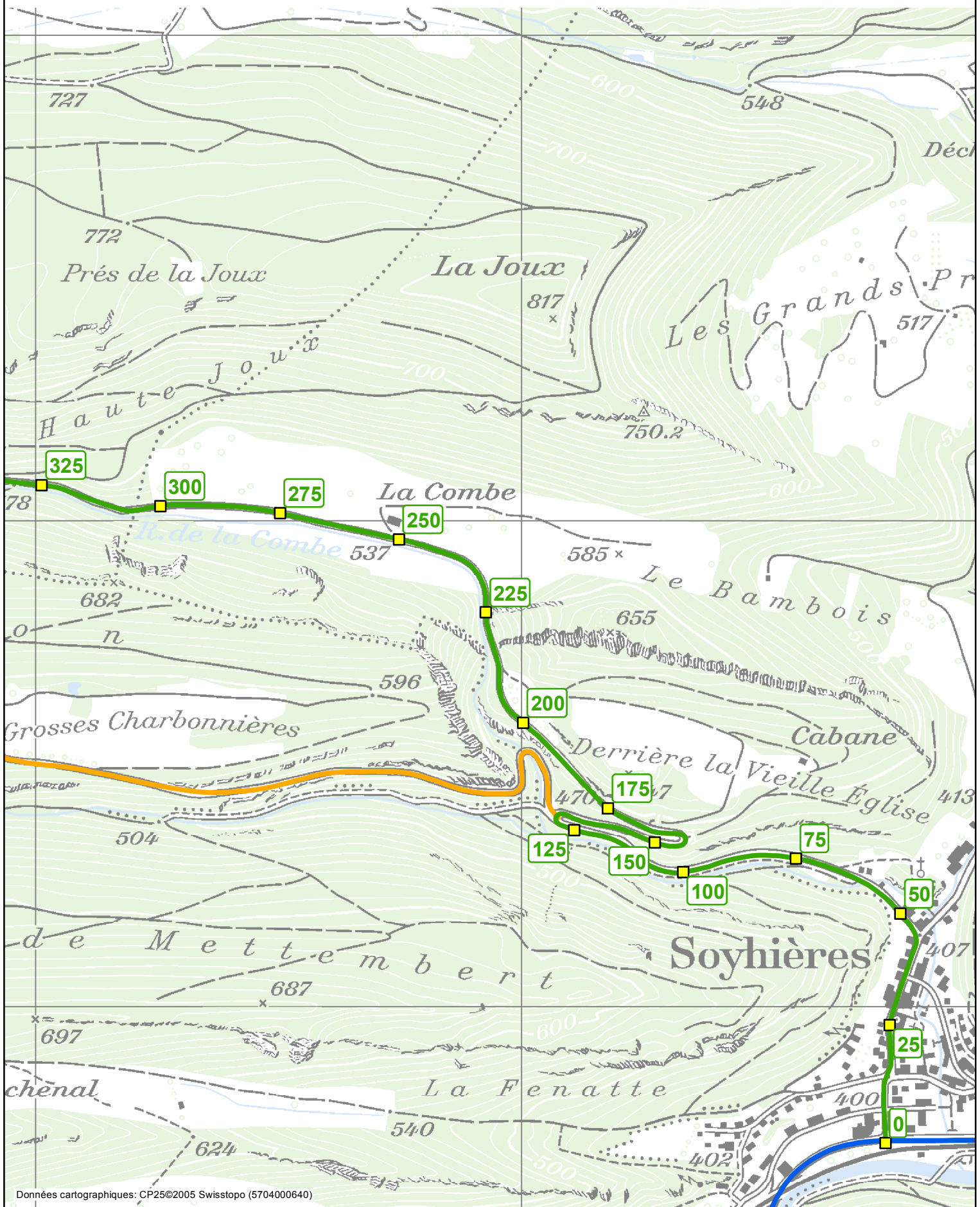
**Soyhières (8000) - Frontière Roggenburg (BL)**

Tronçon

**1**

Axe

**8110**



**Système de repérage de base (SRB)**

**SECTION DES CONSTRUCTIONS ROUTIÈRES**

Identification des PR ■

Echelle : 1:10'000

Version : Juin 2014

2 / 5

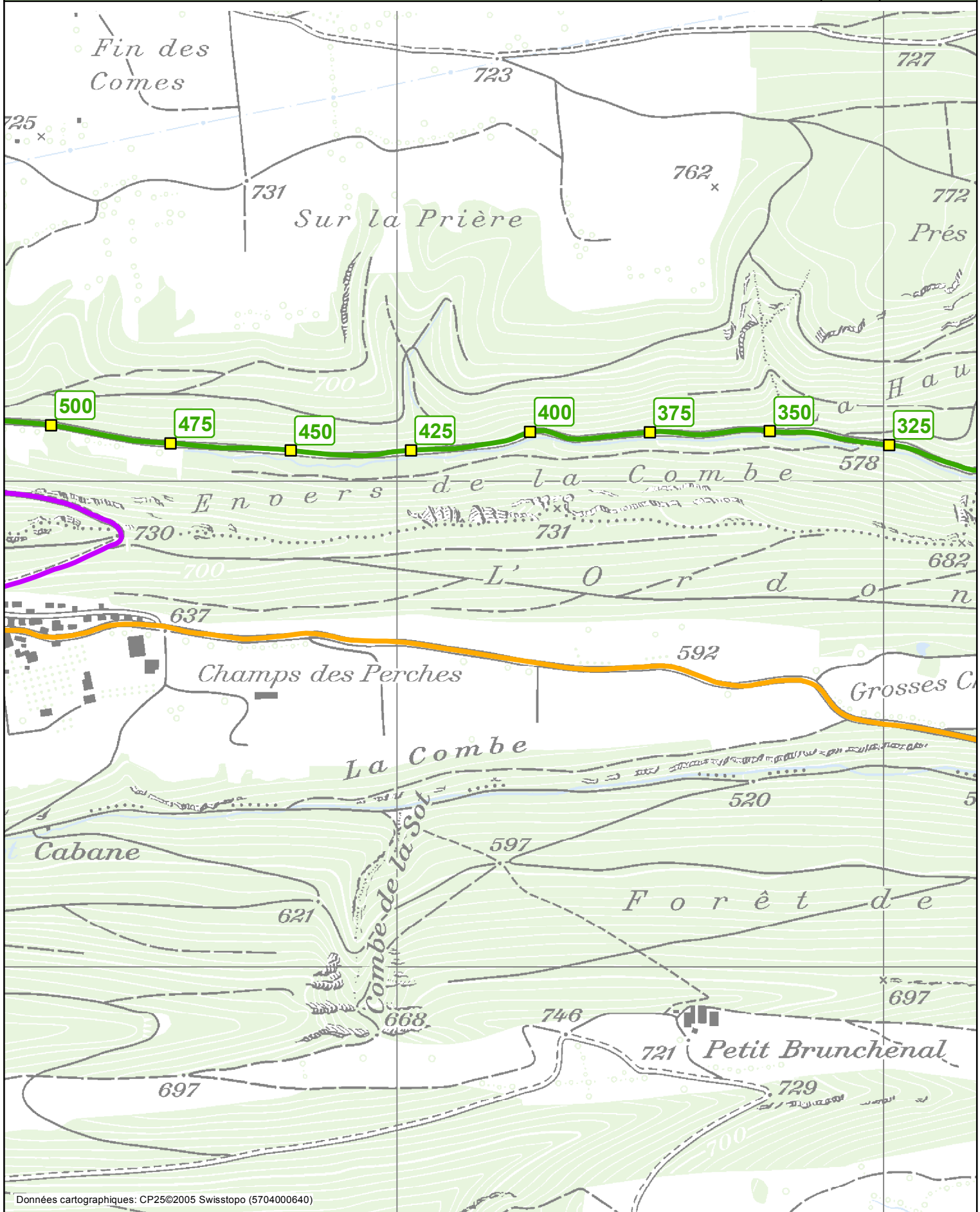
**Soyhières (8000) - Frontière Roggenburg (BL)**

Tronçon

**1**

Axe

**8110**



# Systeme de repérage de base (SRB)

## SECTION DES CONSTRUCTIONS ROUTIÈRES

Identification des PR ■

Echelle : 1:10'000

Version : Juin 2014

3 / 5

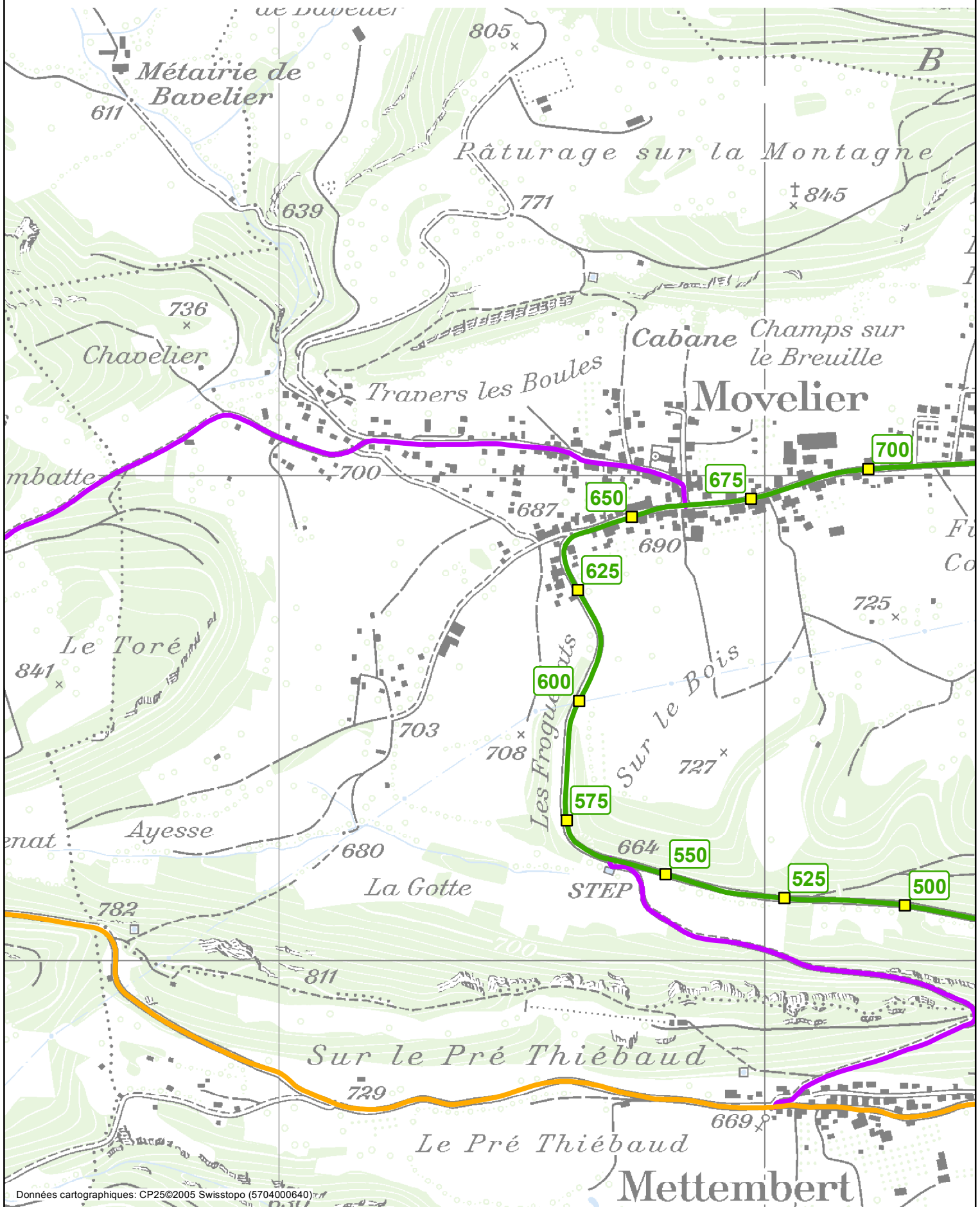
### Soyhières (8000) - Frontière Roggenburg (BL)

Tronçon

**1**

Axe

**8110**





**Systeme de repérage de base (SRB)**

**SECTION DES CONSTRUCTIONS ROUTIÈRES**

Identification des PR ■

Echelle : 1:10'000

Version : Juin 2014

4 / 5

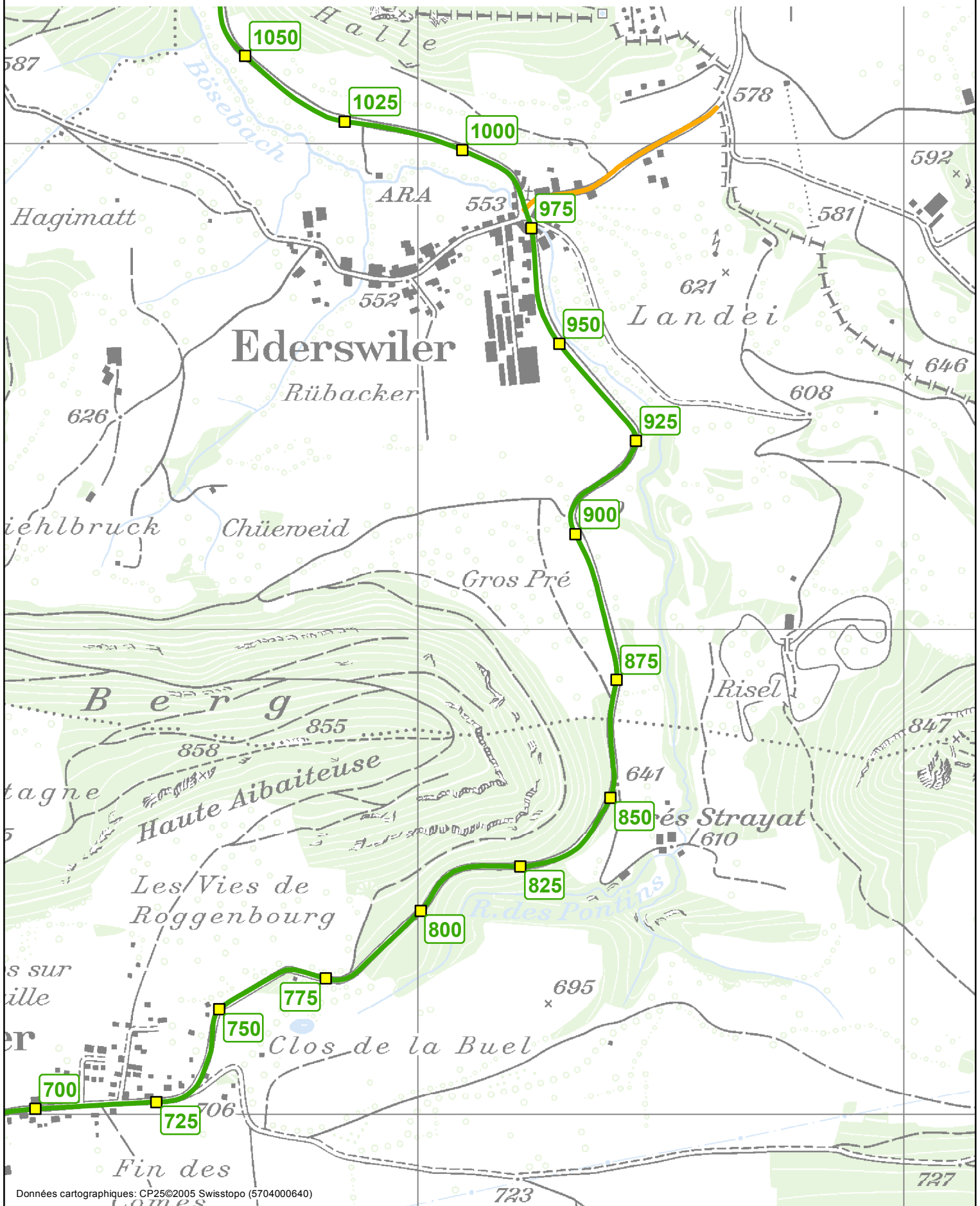
**Soyhières (8000) - Frontière Roggenburg (BL)**

Tronçon

**1**

Axe

**8110**



**Système de repérage de base (SRB)**

**SECTION DES CONSTRUCTIONS ROUTIÈRES**

Identification des PR ■

Echelle : 1:10'000

Version : Juin 2014

5 / 5

**Soyhières (8000) - Frontière Roggenburg (BL)**

Tronçon

**1**

Axe

**8110**

