

**Systeme de repérage de base (SRB)**

**SECTION DES CONSTRUCTIONS ROUTIÈRES**

Identification des PR ■

Echelle : 1:10'000

Version : Juin 2014

1 / 7

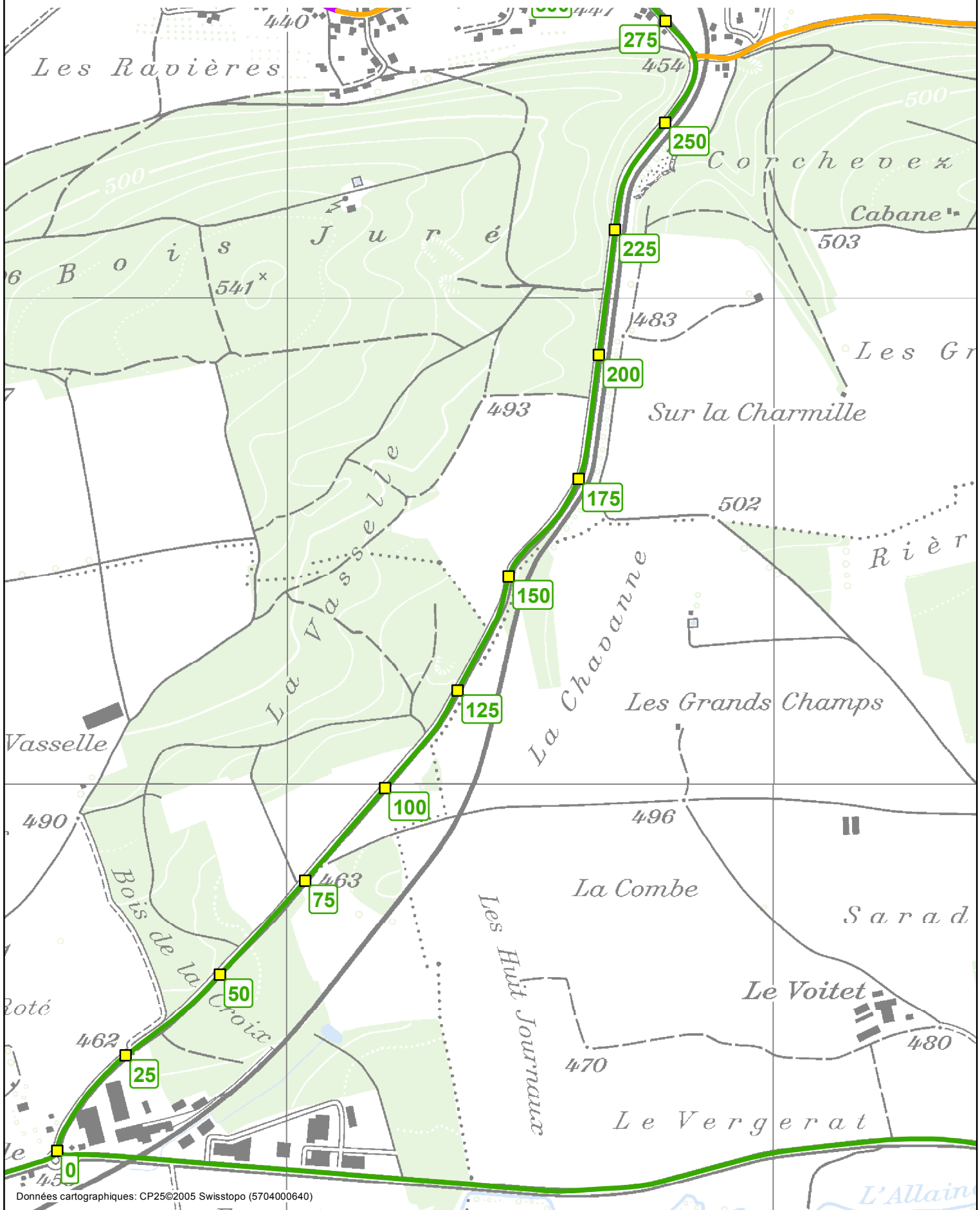
**Centre Ajoie (Alle 6220) - Grandgourt (6000)**

Tronçon

**1**

Axe

**6230**



# Systeme de repérage de base (SRB)

Identification des PR ■

Echelle : 1:10'000

Version : Juin 2014

2 / 7

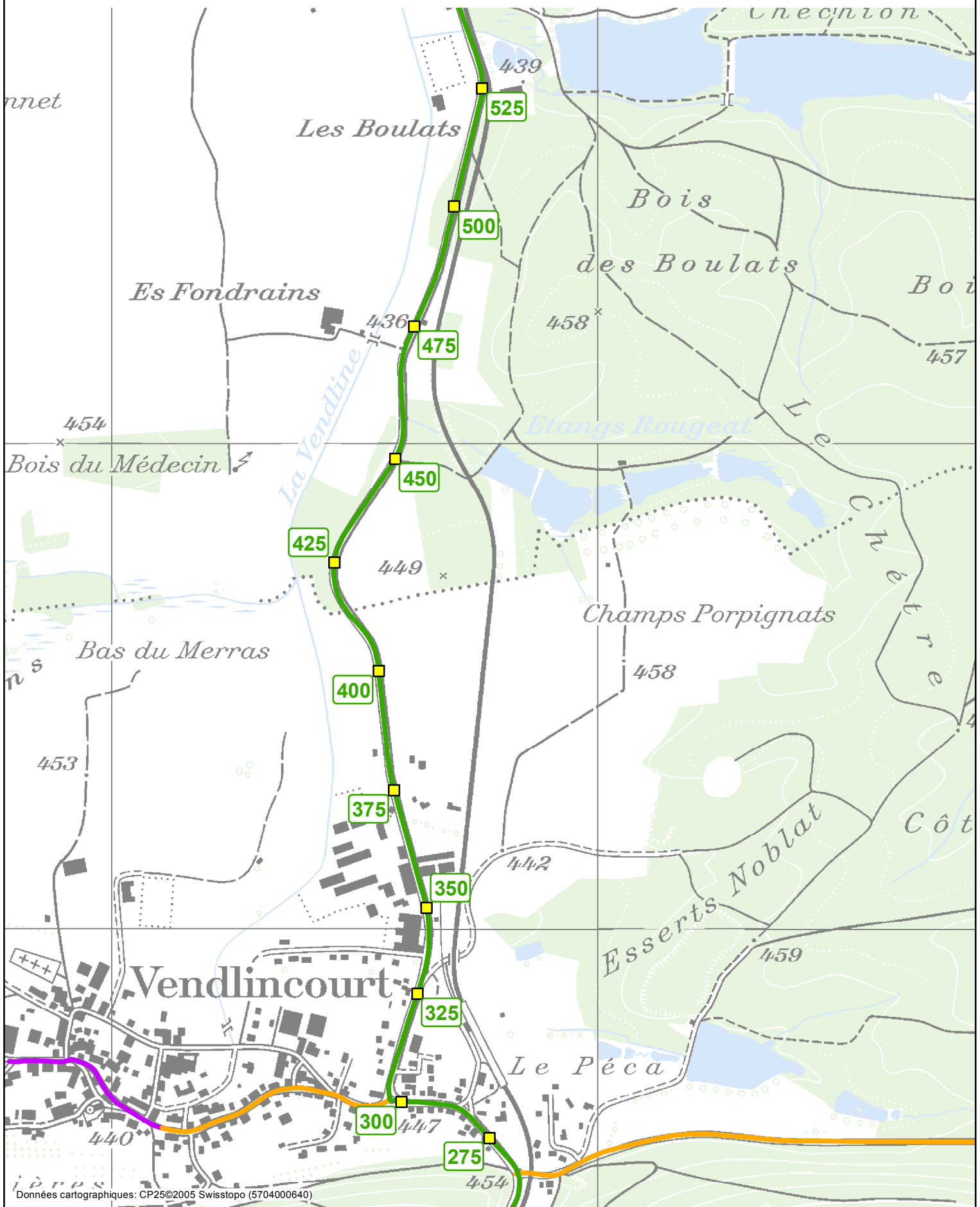
**Centre Ajoie (Alle 6220) - Grandgourt (6000)**

Tronçon


**1**

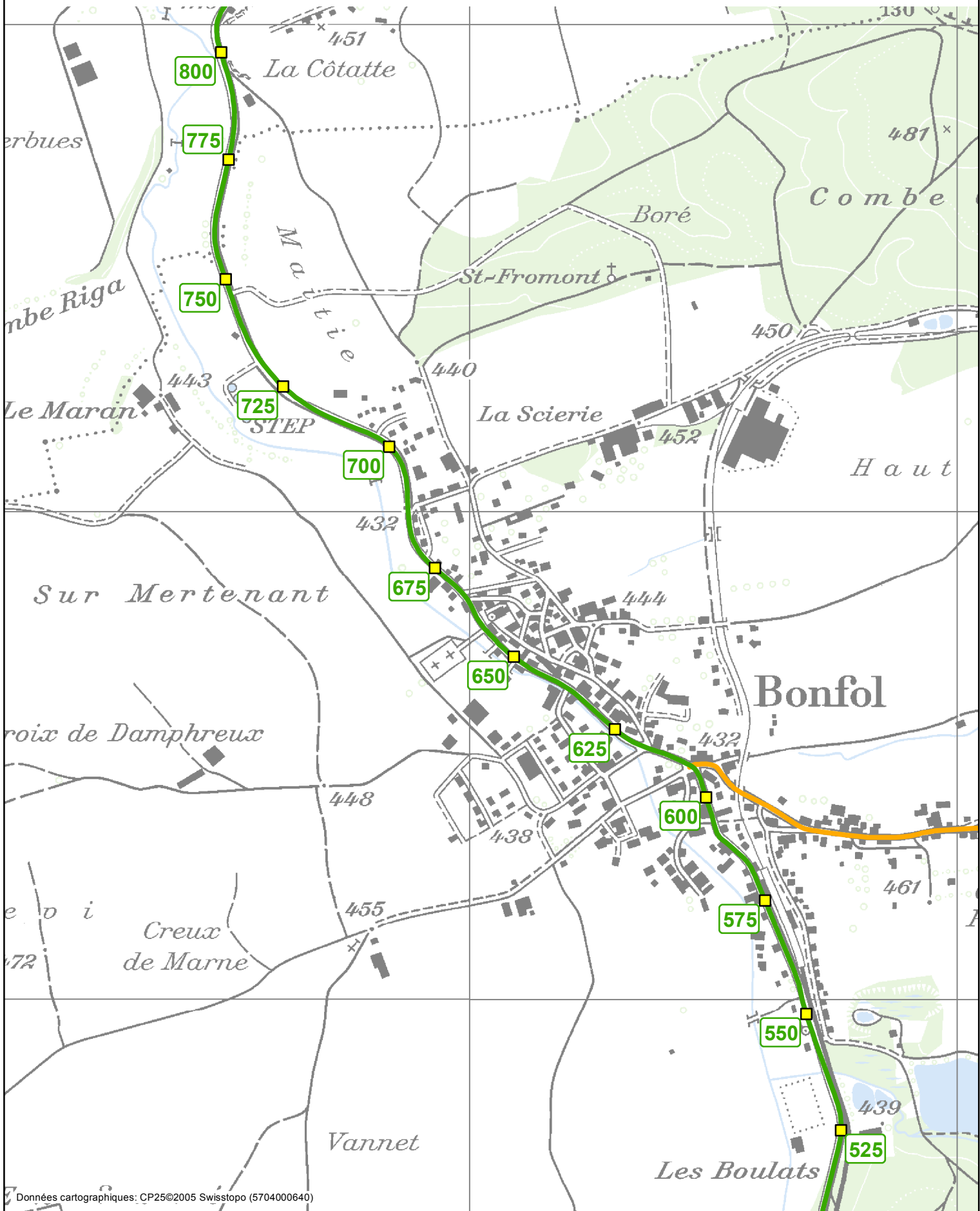
Axe

**6230**



**Système de repérage de base (SRB)**

Identification des PR 	Echelle : 1:10'000	Version : Juin 2014	3 / 7
<b>Centre Ajoie (Alle 6220) - Grandgourt (6000)</b>			Tronçon <b>1</b> Axe <b>6230</b>



**Système de repérage de base (SRB)**

**SECTION DES CONSTRUCTIONS ROUTIÈRES**

Identification des PR ■

Echelle : 1:10'000

Version : Juin 2014

4 / 7

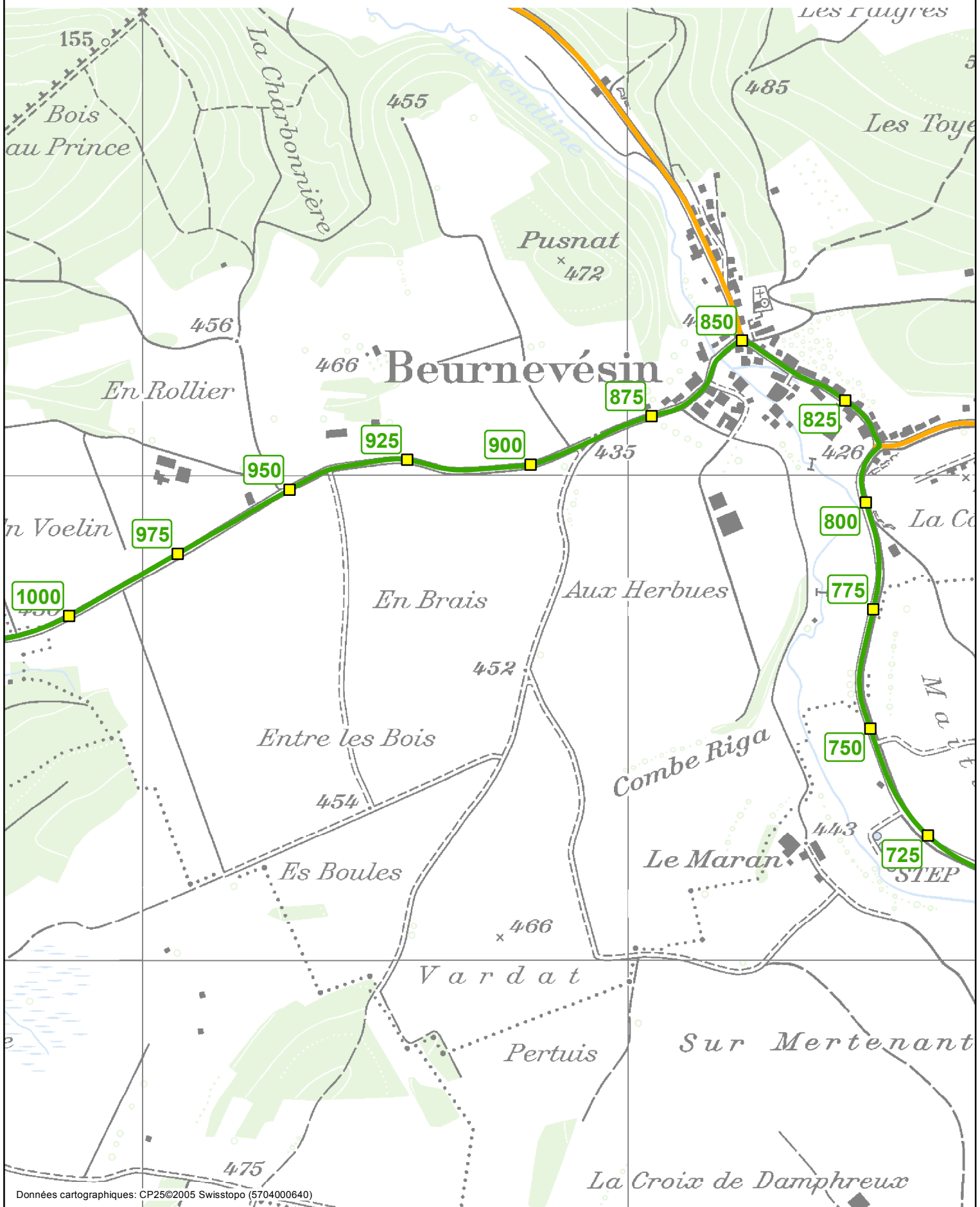
**Centre Ajoie (Alle 6220) - Grandgourt (6000)**

Tronçon

**1**

Axe

**6230**



# Systeme de repérage de base (SRB)

## SECTION DES CONSTRUCTIONS ROUTIÈRES

Identification des PR ■

Echelle : 1:10'000

Version : Juin 2014

5 / 7

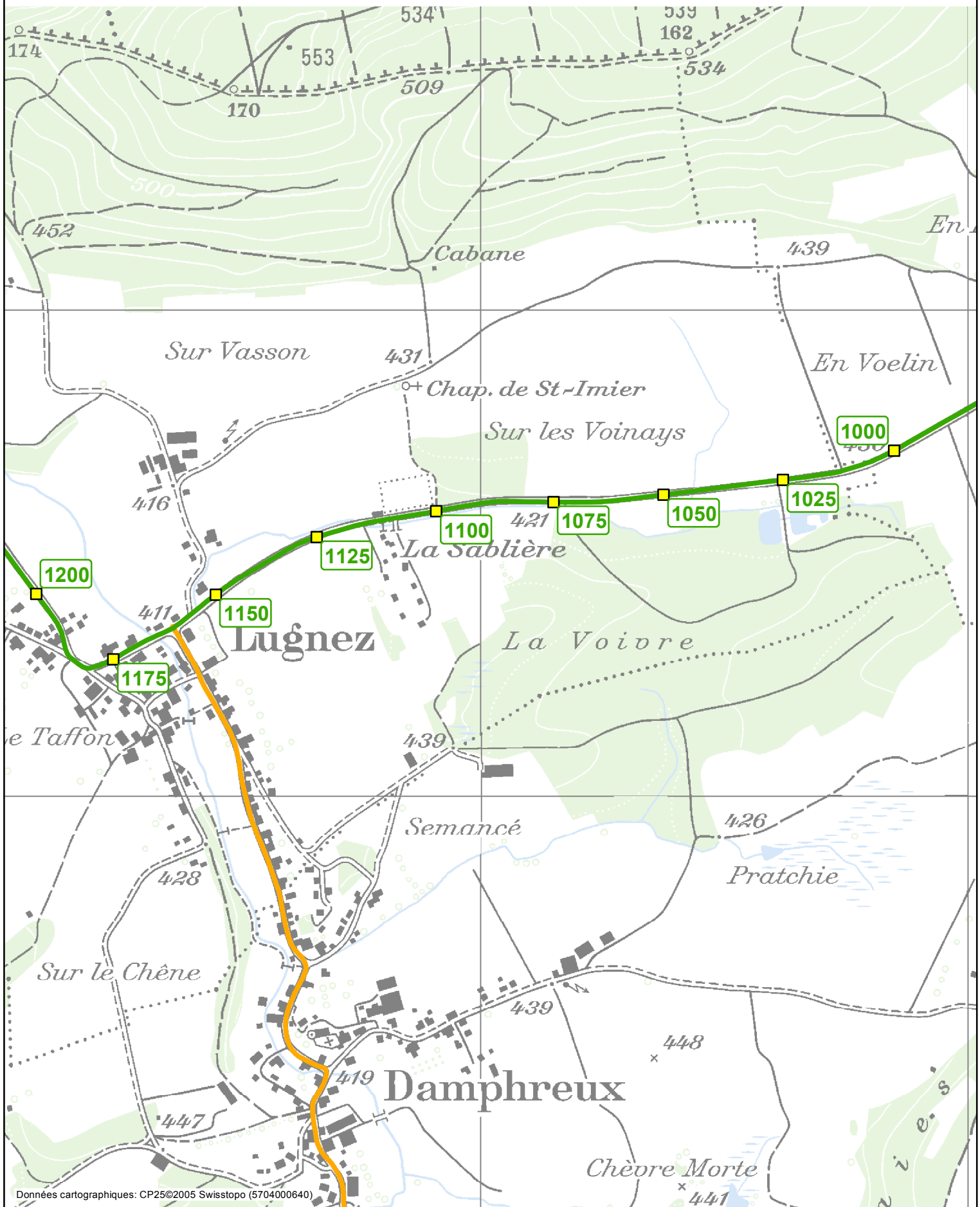
**Centre Ajoie (Alle 6220) - Grandgourt (6000)**

Tronçon

**1**

Axe

**6230**



# Systeme de repérage de base (SRB)

Identification des PR ■

Echelle : 1:10'000

Version : Juin 2014

6 / 7

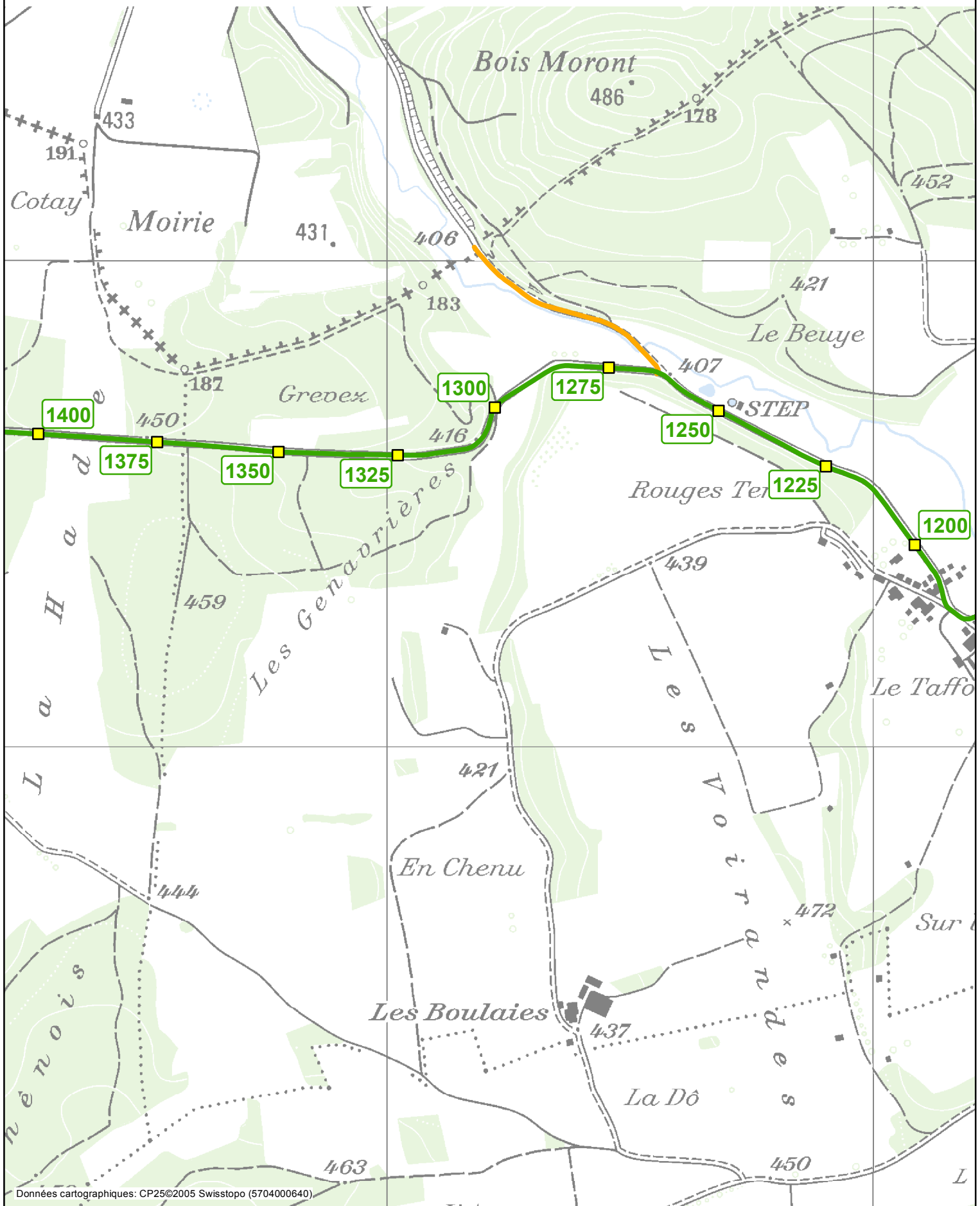
**Centre Ajoie (Alle 6220) - Grandgourt (6000)**

Tronçon

**1**

Axe

**6230**



# Systeme de repérage de base (SRB)

## SECTION DES CONSTRUCTIONS ROUTIÈRES

Identification des PR ■

Echelle : 1:10'000

Version : Juin 2014

7 / 7

**Centre Ajoie (Alle 6220) - Grandgourt (6000)**

Tronçon

**1**

Axe

**6230**

