

Système de repérage de base (SRB)

Identification des PR ■

Echelle : 1:10'000

Version : Juin 2014

1 / 5

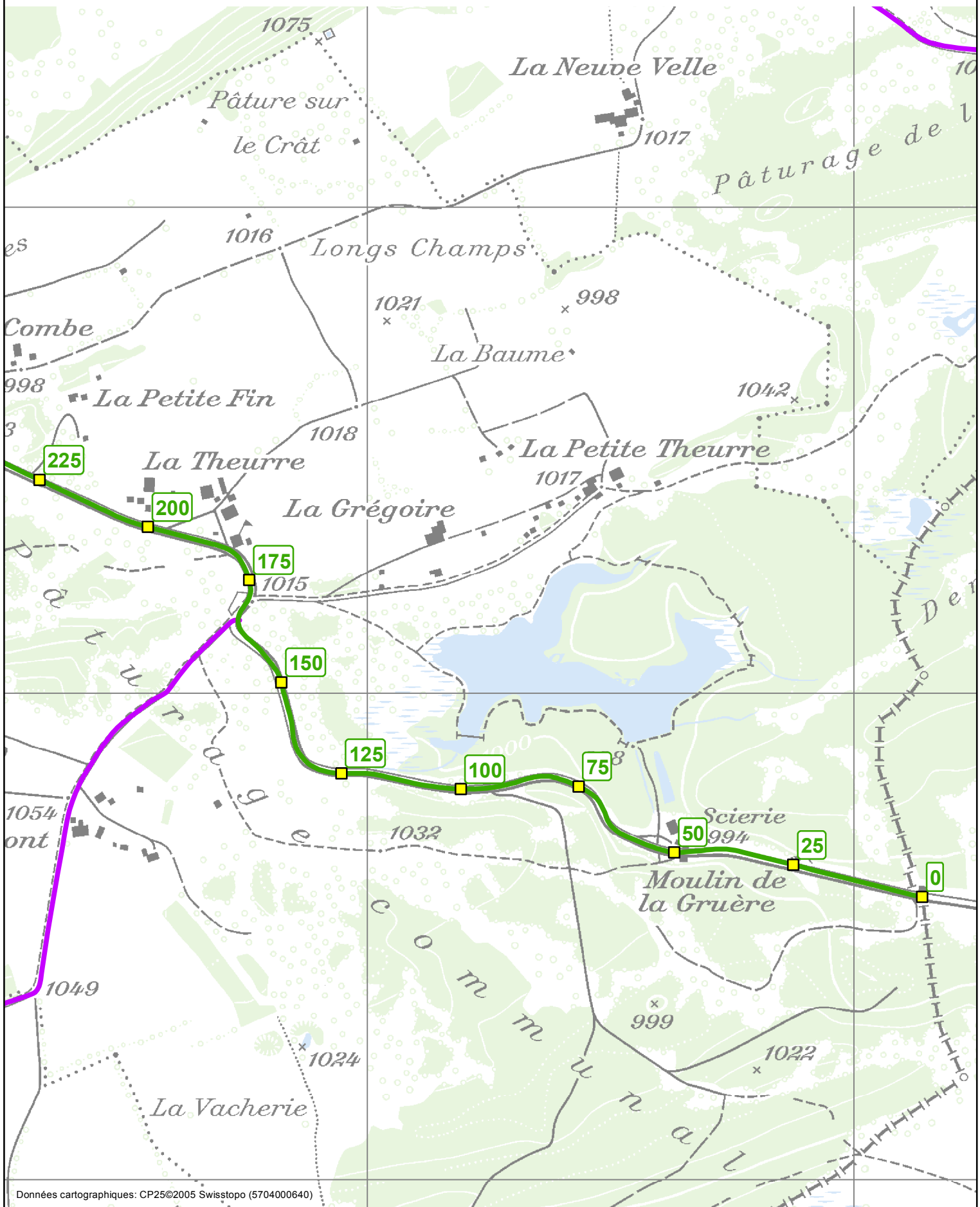
Frontière Tramelan (BE) - Saignelégier (8000)

Tronçon

1

Axe

8220



Systeme de repérage de base (SRB)

Identification des PR ■

Echelle : 1:10'000

Version : Juin 2014

2 / 5

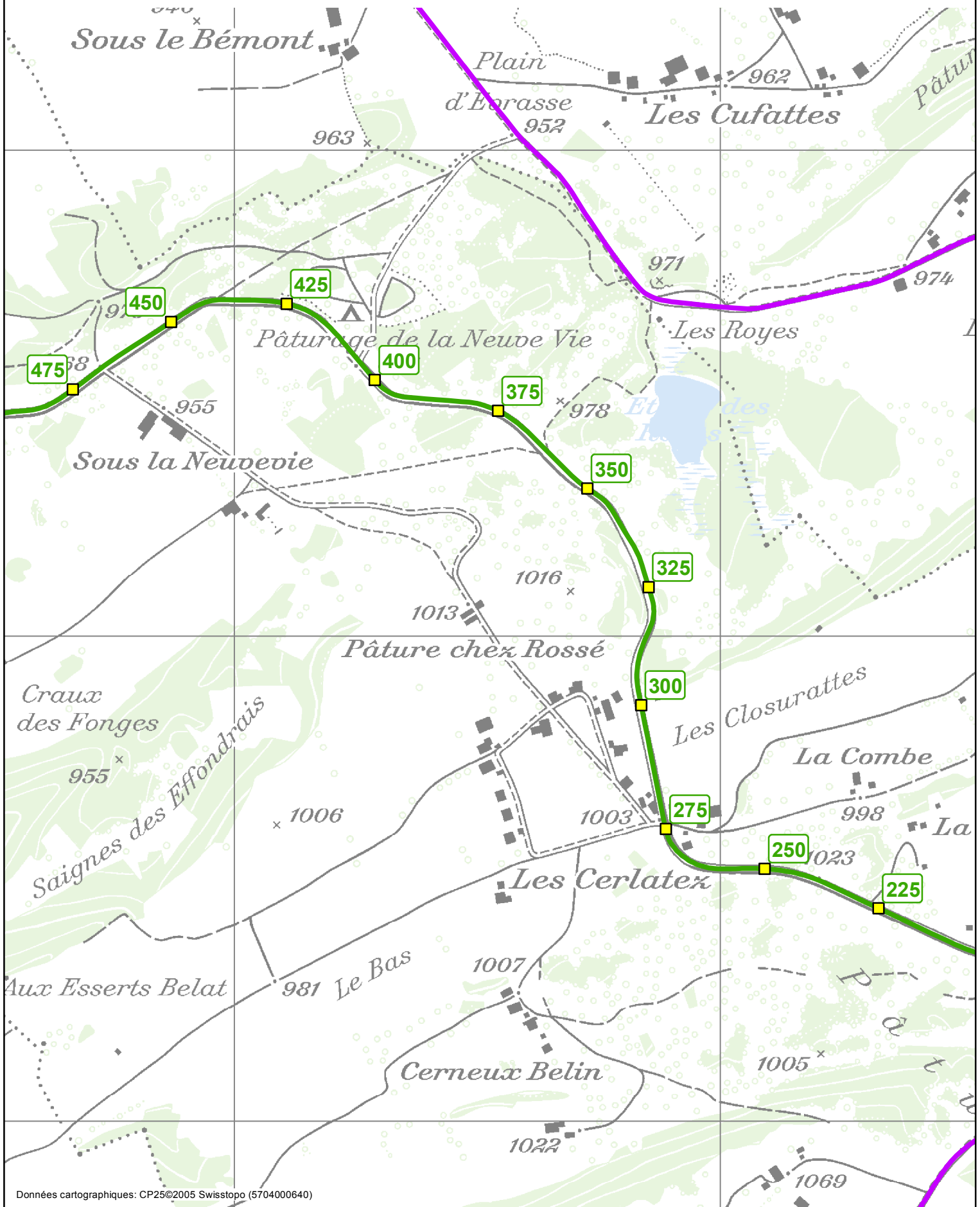
Frontière Tramelan (BE) - Saignelégier (8000)

Tronçon

1

Axe

8220



Système de repérage de base (SRB)

SECTION DES CONSTRUCTIONS ROUTIÈRES

Identification des PR ■

Echelle : 1:10'000

Version : Juin 2014

3 / 5

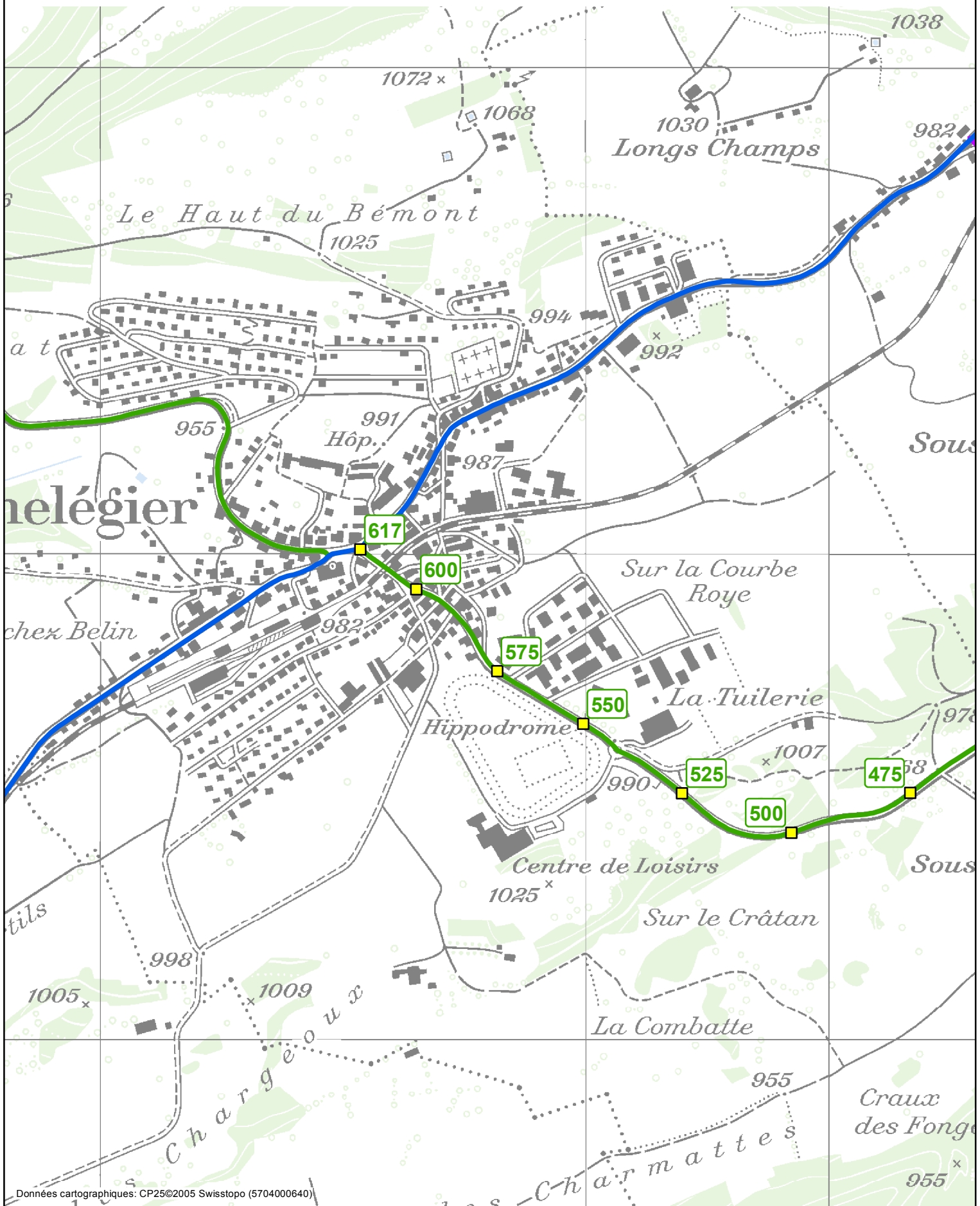
Frontière Tramelan (BE) - Saignelégier (8000)

Tronçon

1

Axe

8220



Systeme de repérage de base (SRB)

Identification des PR ■

Echelle : 1:10'000

Version : Juin 2014

4 / 5

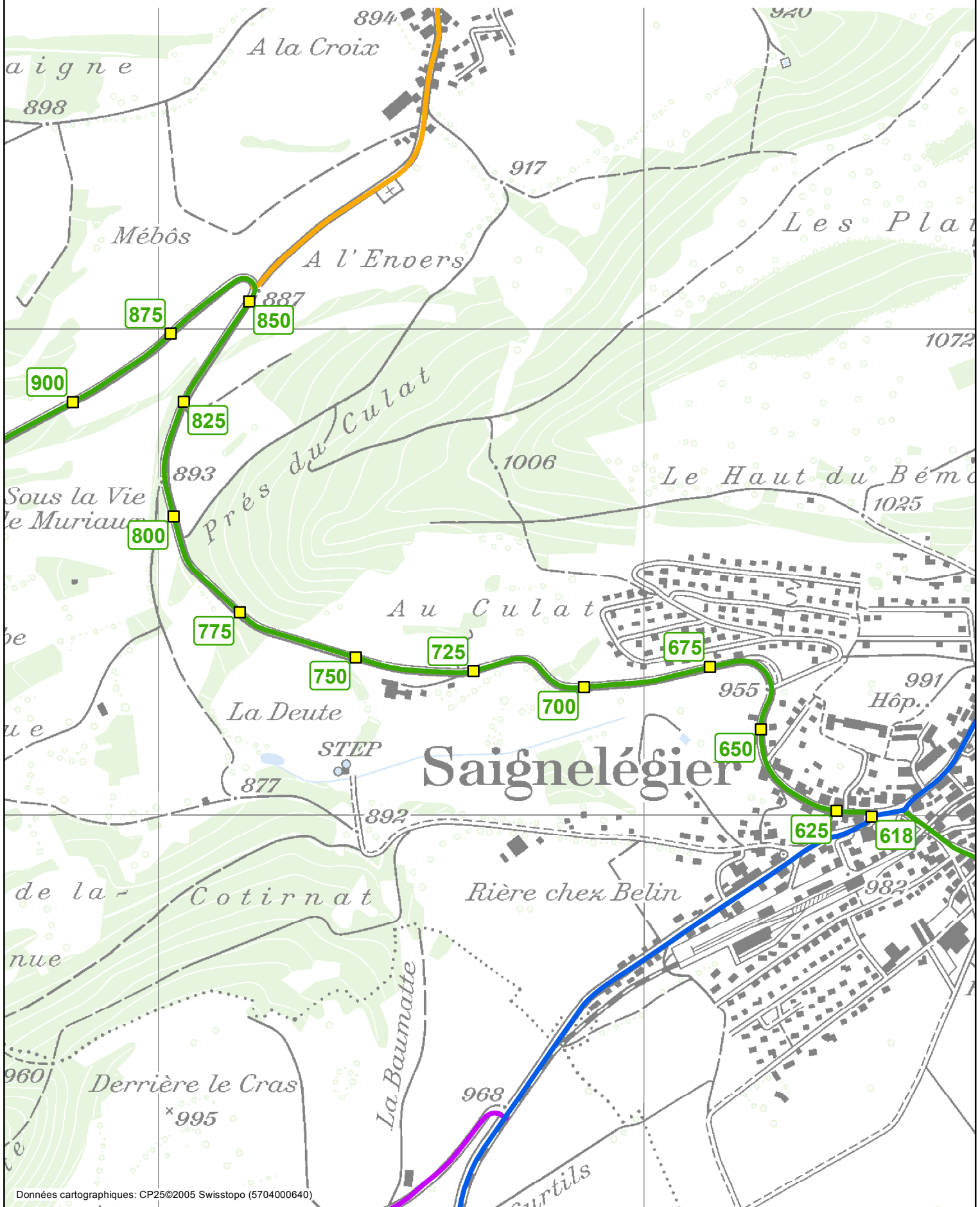
Saignelégier (8000) - Douane Goumois (F)

Tronçon

2

Axe

8220



Système de repérage de base (SRB)

SECTION DES CONSTRUCTIONS ROUTIÈRES

Identification des PR ■

Echelle : 1:10'000

Version : Juin 2014

5 / 5

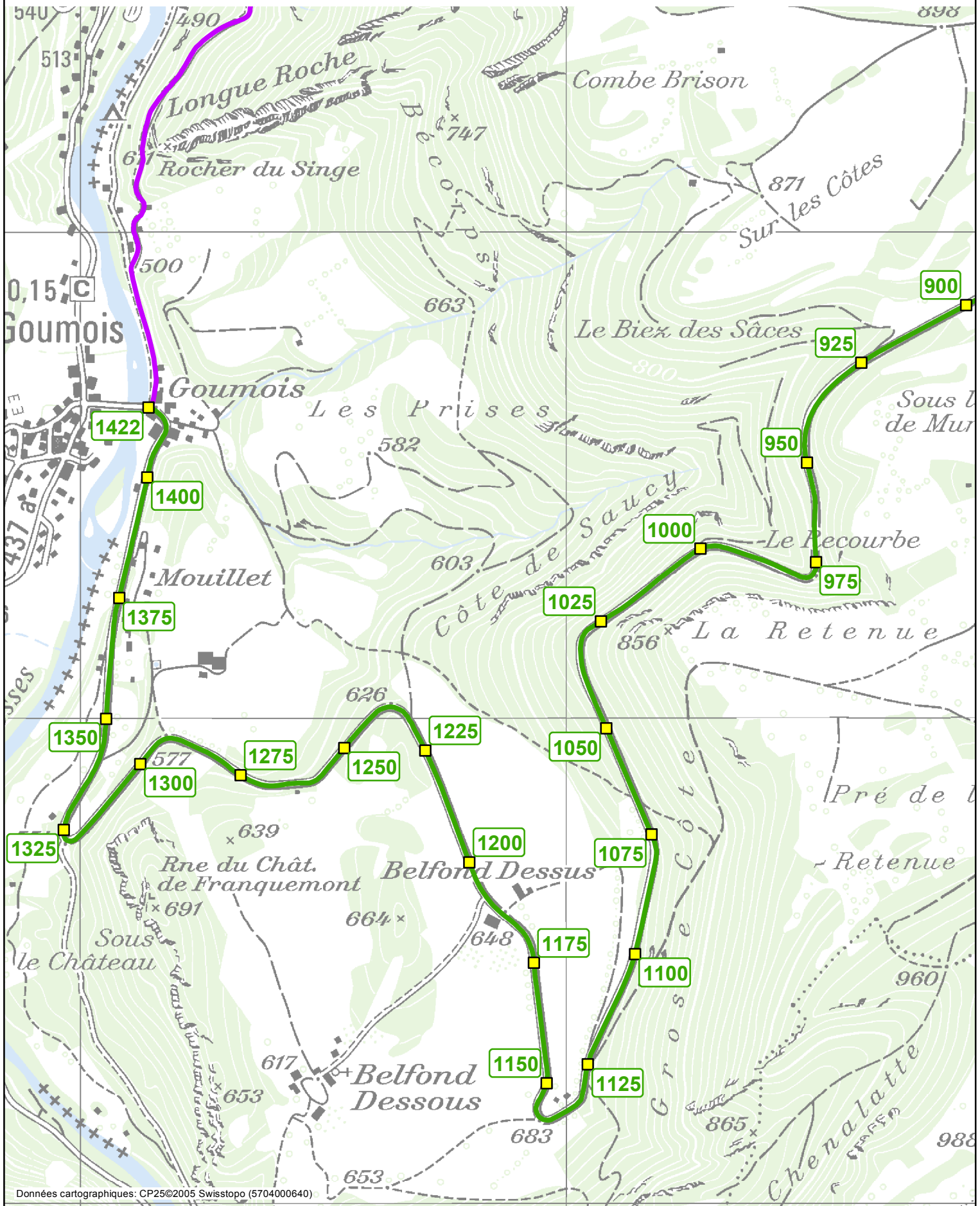
Saignelégier (8000) - Douane Goumois (F)

Tronçon

2

Axe

8220



Données cartographiques: CP25©2005 Swisstopo (5704000640)