

Systeme de repérage de base (SRB)

SECTION DES CONSTRUCTIONS ROUTIÈRES

Identification des PR ■

Echelle : 1:10'000

Version : Juin 2014

1 / 4

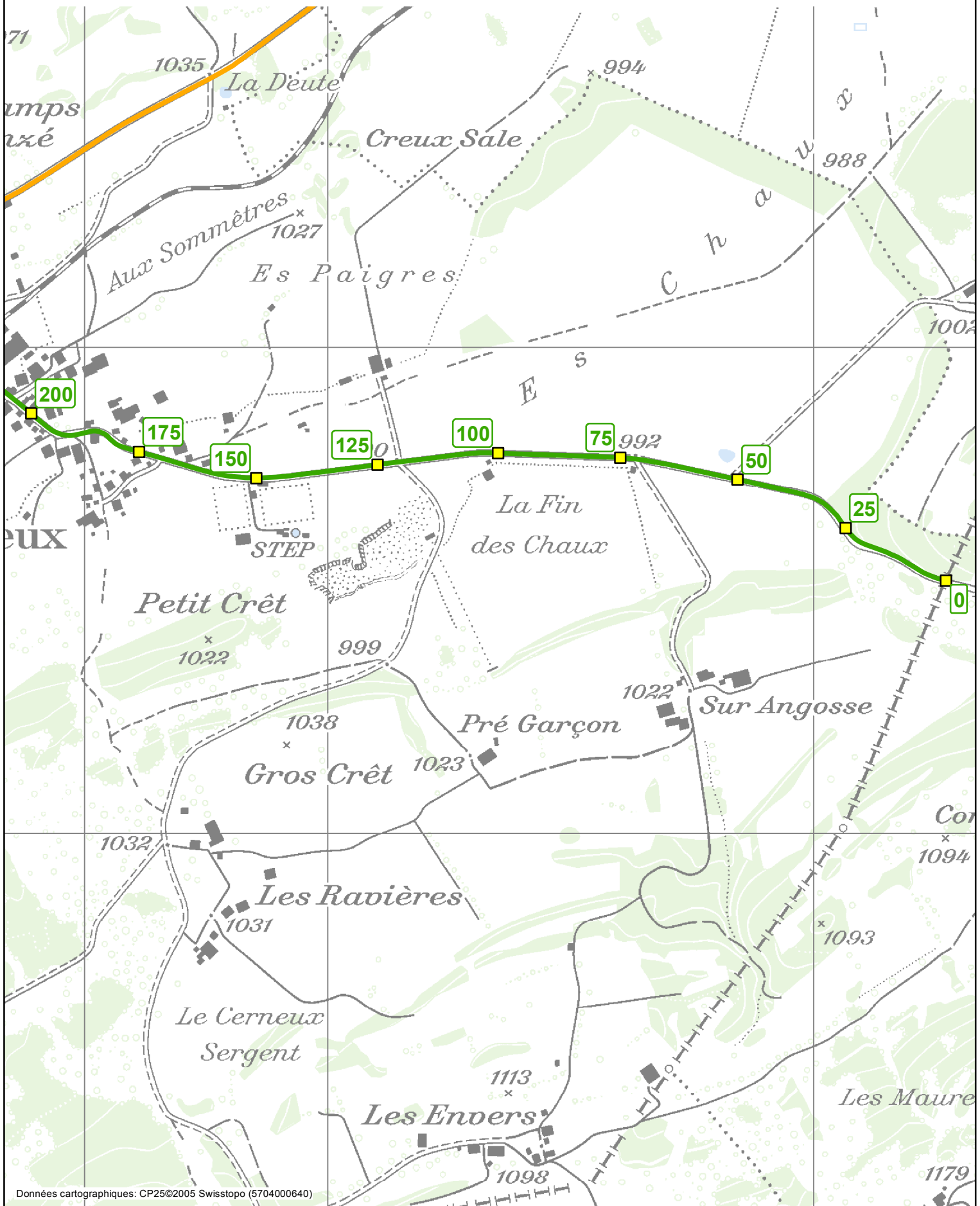
Frontière Mont-Tramelan (BE) - Frontière Le Cerneux-Veusil (BE)

Tronçon

1

Axe

8240



Systeme de repérage de base (SRB)

Identification des PR ■

Echelle : 1:10'000

Version : Juin 2014

2 / 4

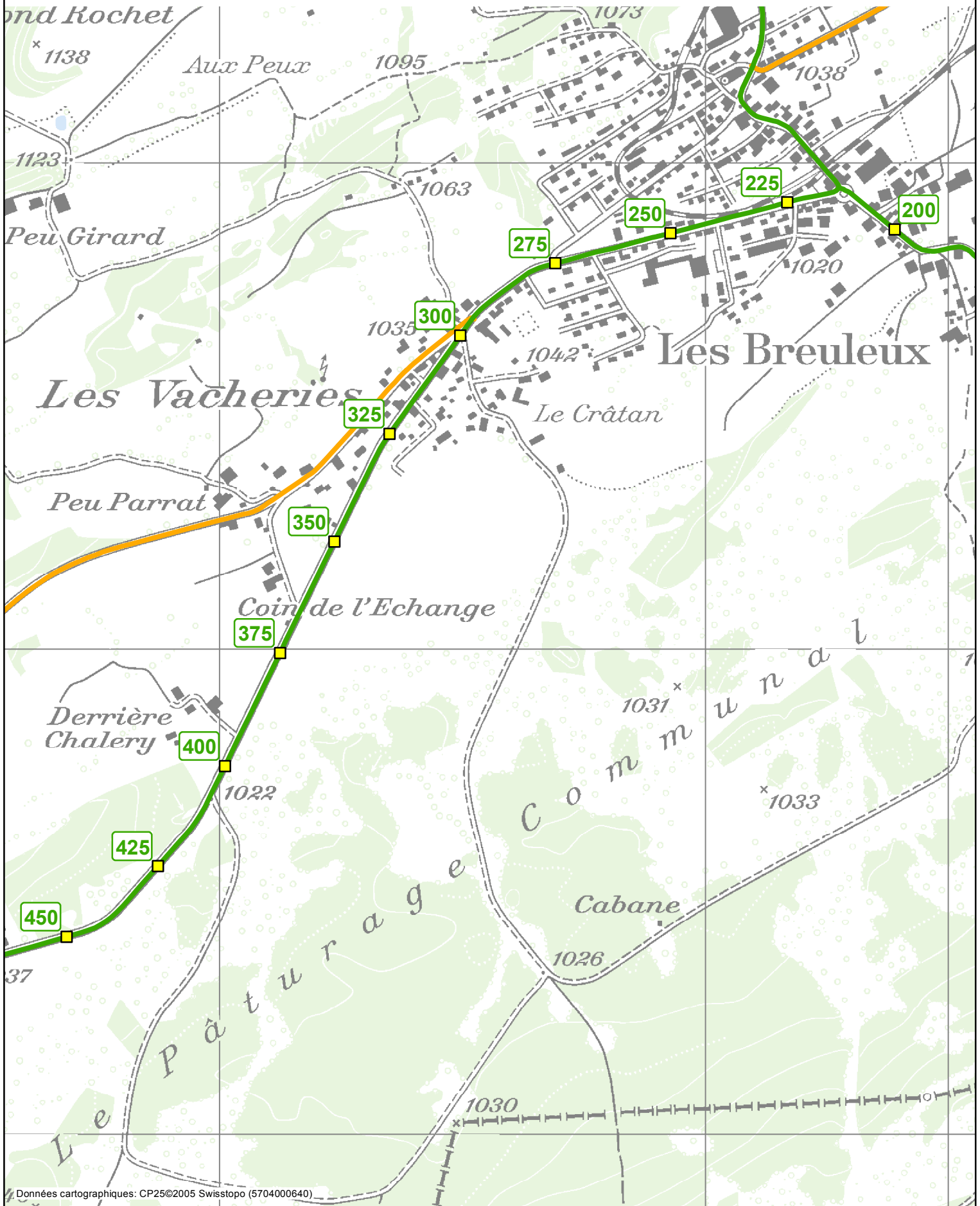
Frontière Mont-Tramelan (BE) - Frontière Le Cerneux-Veusil (BE)

Tronçon

1

Axe

8240



Système de repérage de base (SRB)

SECTION DES CONSTRUCTIONS ROUTIÈRES

Identification des PR ■

Echelle : 1:10'000

Version : Juin 2014

3 / 4

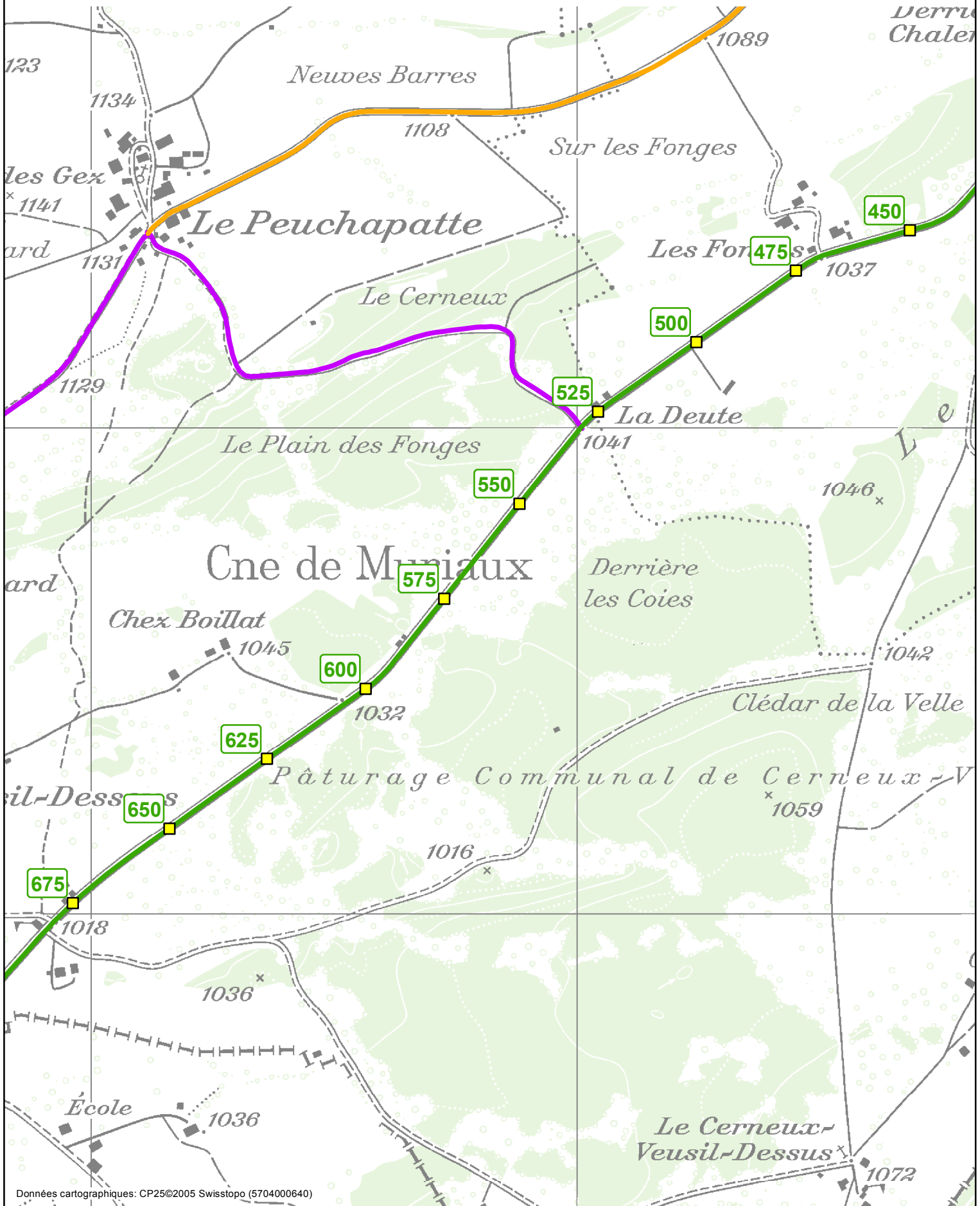
Frontière Mont-Tramelan (BE) - Frontière Le Cerneux-Veusil (BE)

Tronçon

1

Axe

8240



Systeme de repérage de base (SRB)

Identification des PR ■

Echelle : 1:10'000

Version : Juin 2014

4 / 4

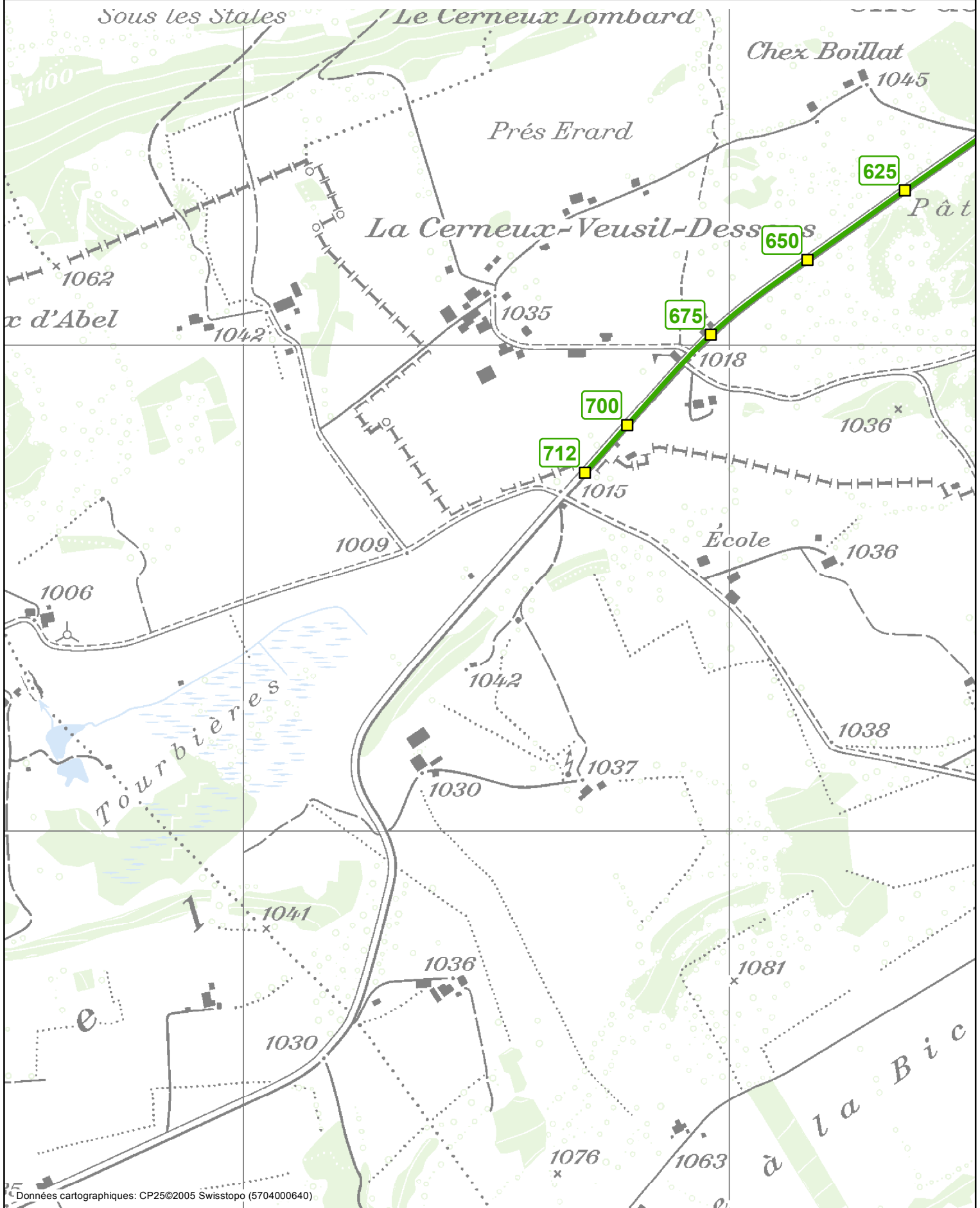
Frontière Mont-Tramelan (BE) - Frontière Le Cerneux-Veusil (BE)

Tronçon

1

Axe

8240



Données cartographiques: CP25©2005 Swisstopo (5704000640)