
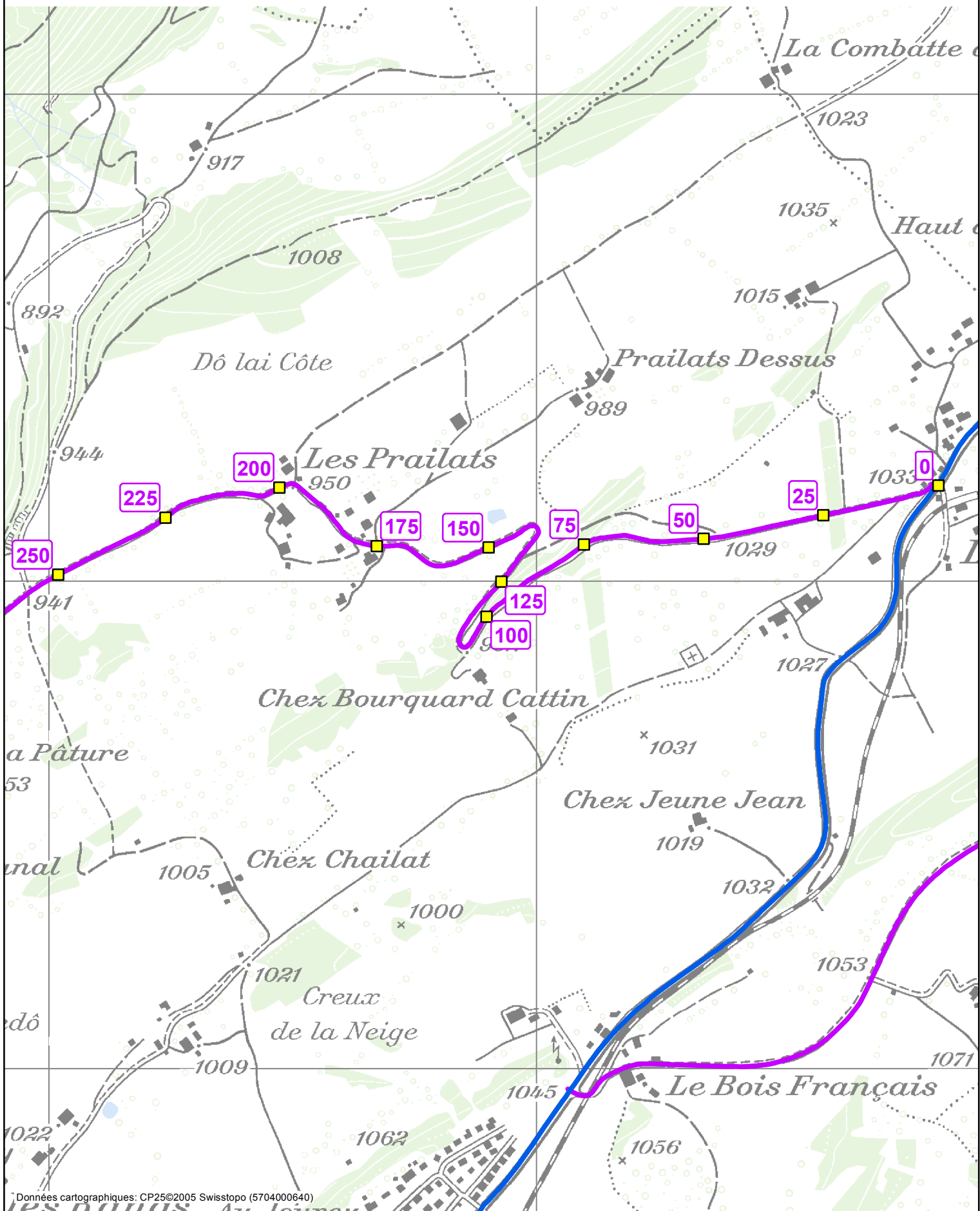


**Système de repérage de base (SRB)**


Identification des PR 	Echelle : 1:10'000	Version : Juin 2014	1 / 2
<b>Le Boéchet (8000) - Cerneux-Godat (8244)</b>			Tronçon <b>1</b> Axe <b>8243</b>

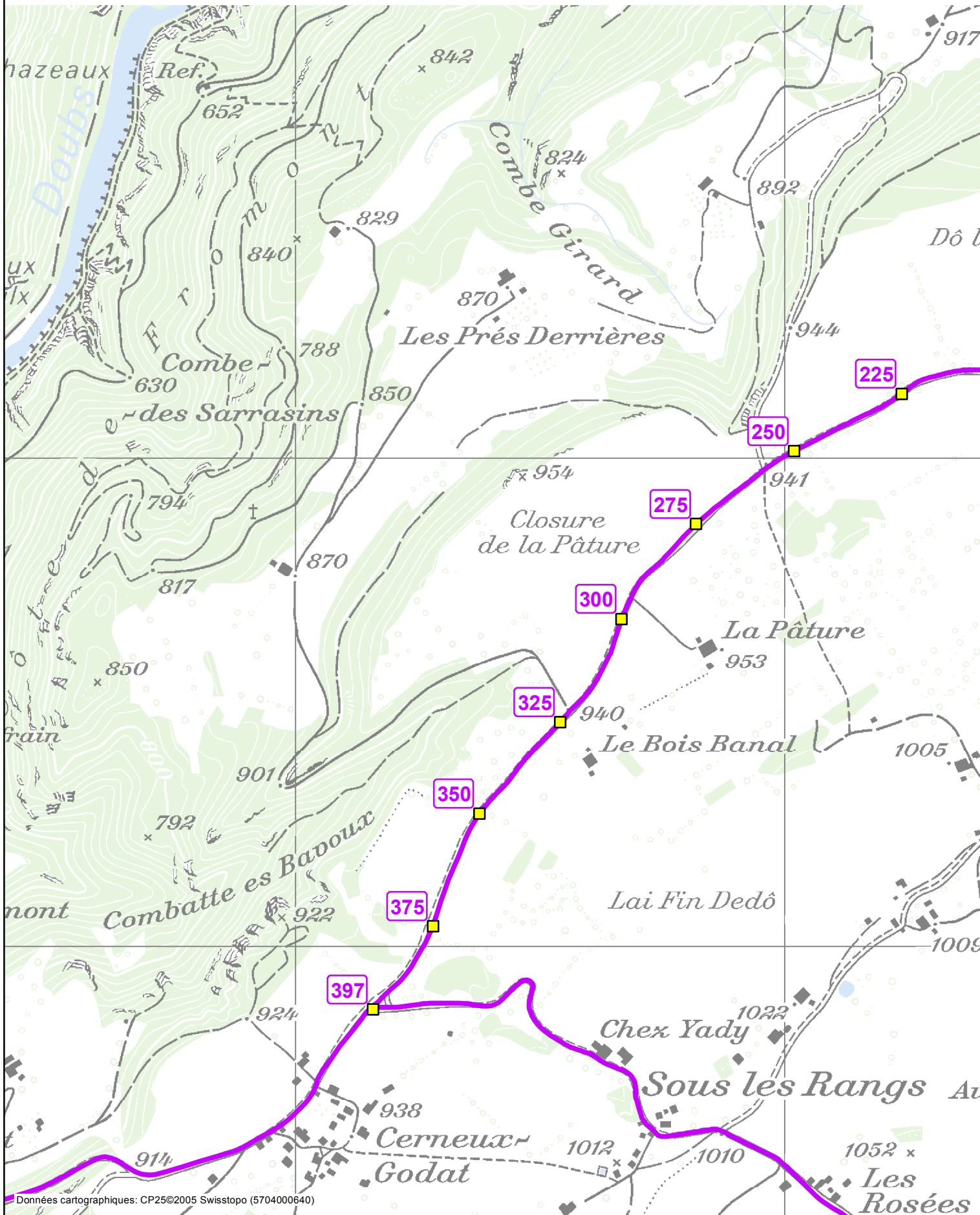


Données cartographiques: CP25©2005 Swisstopo (5704000640)

**Systeme de repérage de base (SRB)**

**SECTION DES CONSTRUCTIONS ROUTIÈRES**

Identification des PR 	Echelle : 1:10'000	Version : Juin 2014	2 / 2
<b>Le Boéchet (8000) - Cerneux-Godat (8244)</b>			Tronçon <b>1</b> Axe <b>8243</b>



Données cartographiques: CP25©2005 Swisstopo (5704000640)