

Systeme de repérage de base (SRB)

Identification des PR ■

Echelle : 1:10'000

Version : Juin 2014

1 / 24

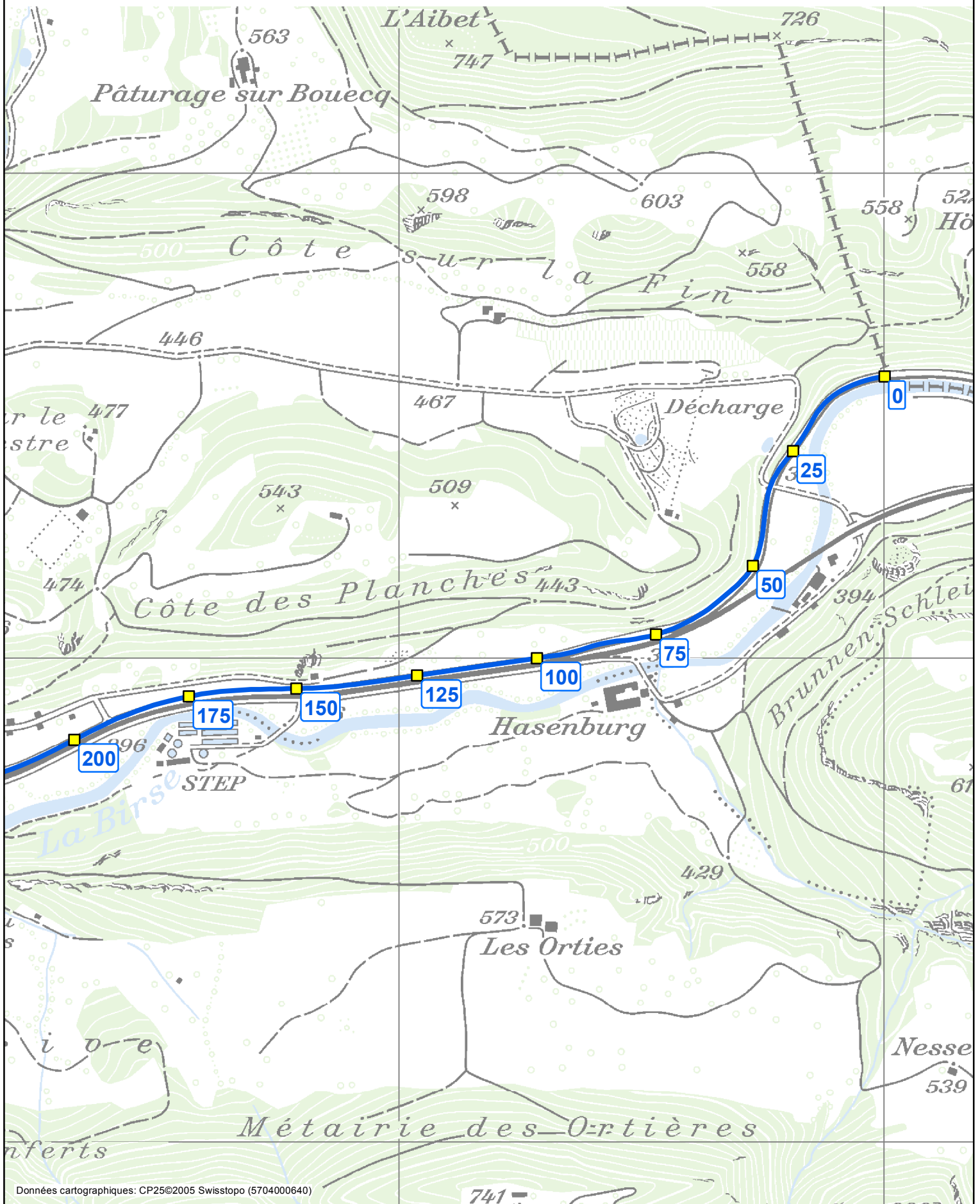
Frontière Liesberg (BL) - Frontière La Ferrière (BE)

Tronçon

1

Axe

8000



Systeme de repérage de base (SRB)

Identification des PR ■

Echelle : 1:10'000

Version : Juin 2014

2 / 24

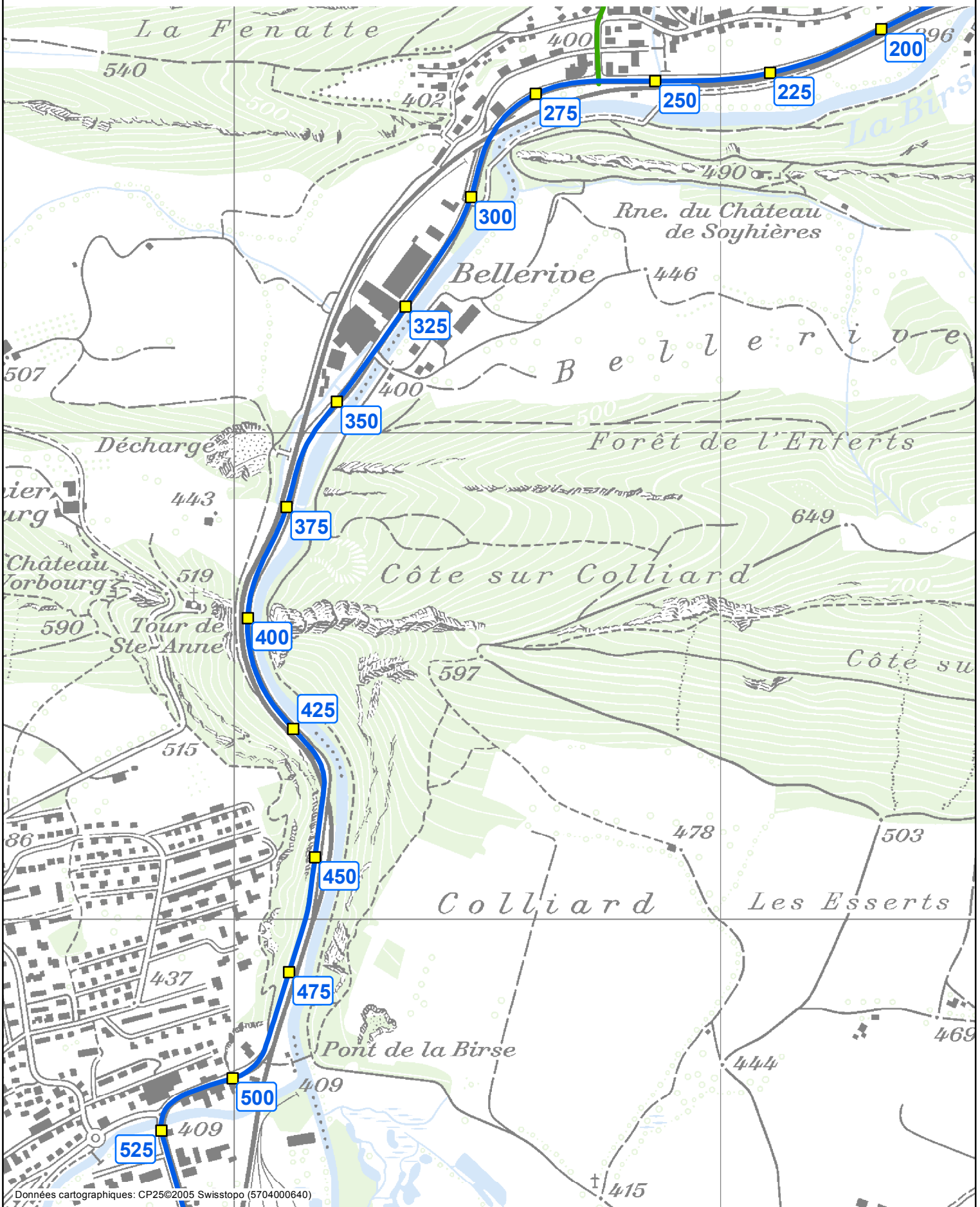
Frontière Liesberg (BL) - Frontière La Ferrière (BE)

Tronçon

1

Axe

8000



Systeme de repérage de base (SRB)

SECTION DES CONSTRUCTIONS ROUTIÈRES

Identification des PR ■

Echelle : 1:10'000

Version : Juin 2014

3 / 24

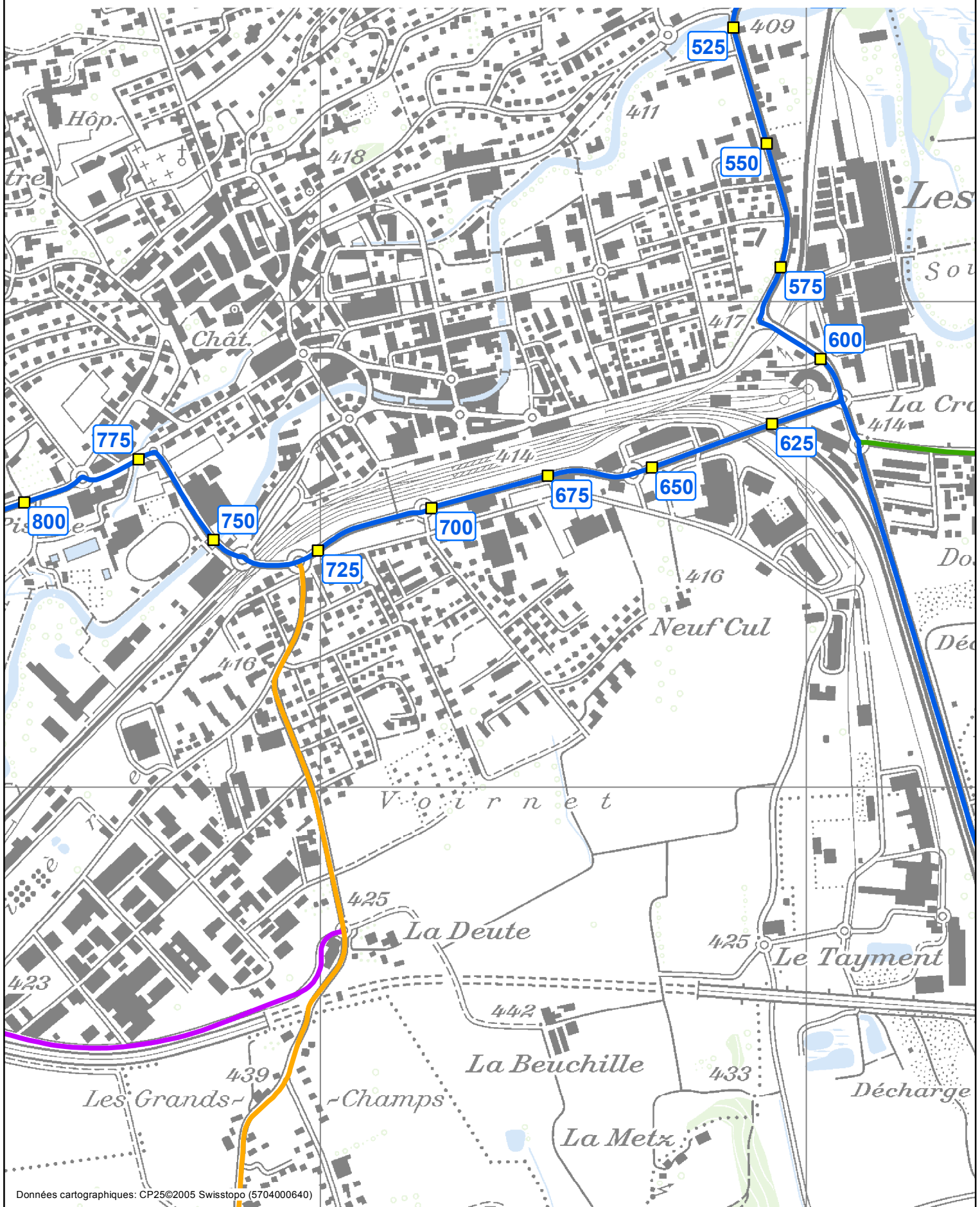
Frontière Liesberg (BL) - Frontière La Ferrière (BE)

Tronçon

1

Axe

8000



Système de repérage de base (SRB)

SECTION DES CONSTRUCTIONS ROUTIÈRES

Identification des PR ■

Echelle : 1:10'000

Version : Juin 2014

4 / 24

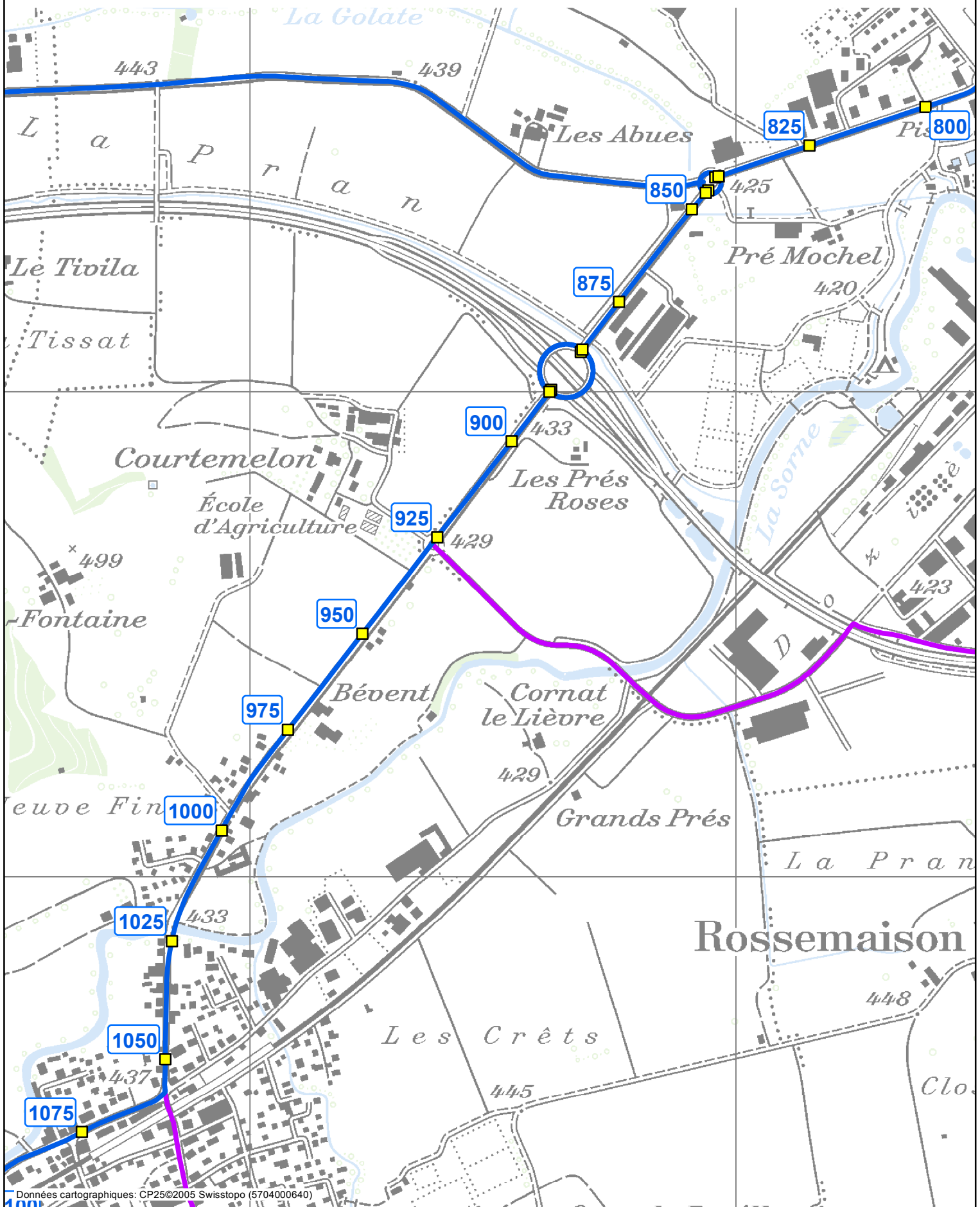
Frontière Liesberg (BL) - Frontière La Ferrière (BE)

Tronçon

1

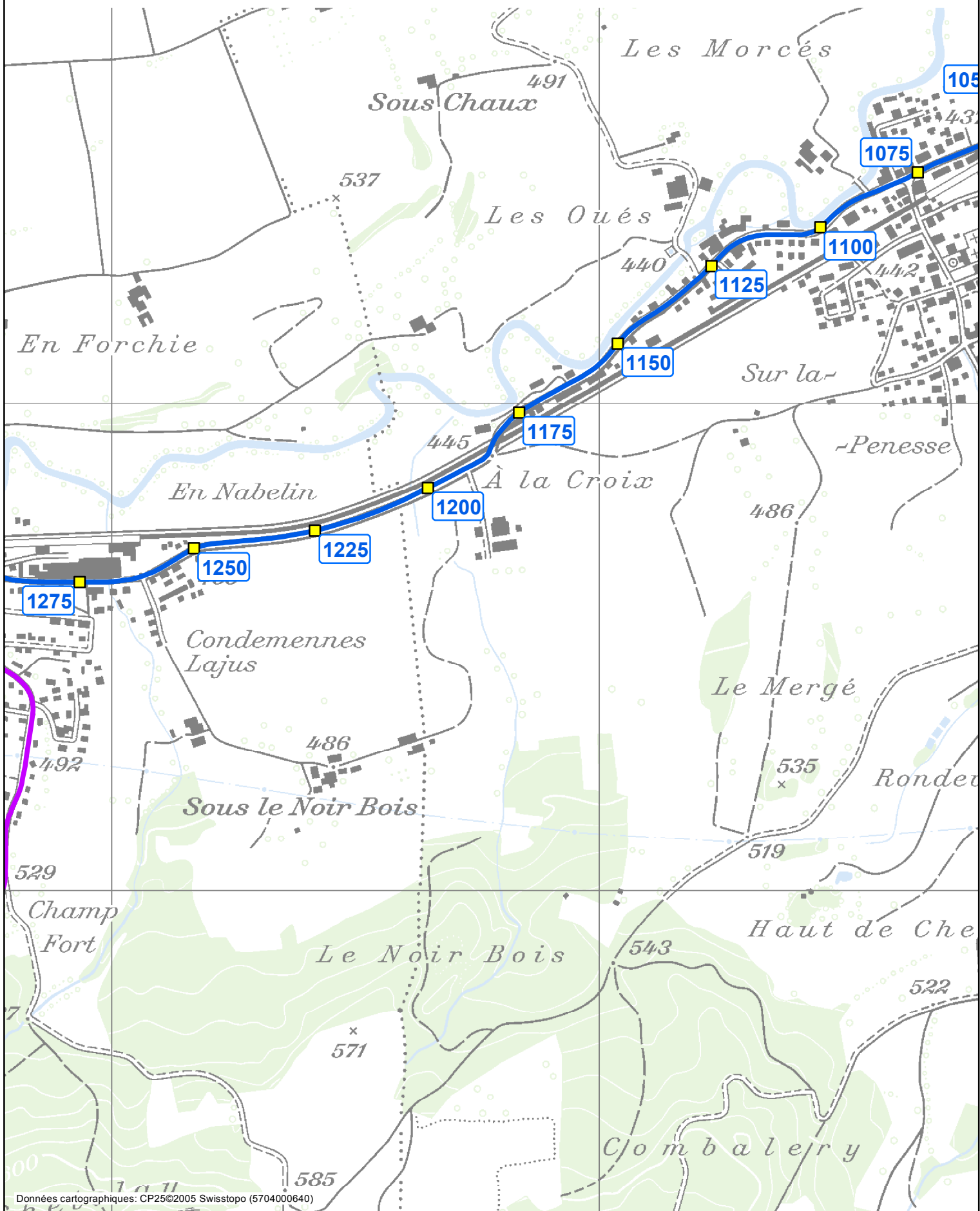
Axe

8000



Système de repérage de base (SRB)

Identification des PR ■	Echelle : 1:10'000	Version : Juin 2014	5 / 24
Frontière Liesberg (BL) - Frontière La Ferrière (BE)			Tronçon 1 Axe 8000



Systeme de repérage de base (SRB)

Identification des PR ■

Echelle : 1:10'000

Version : Juin 2014

6 / 24

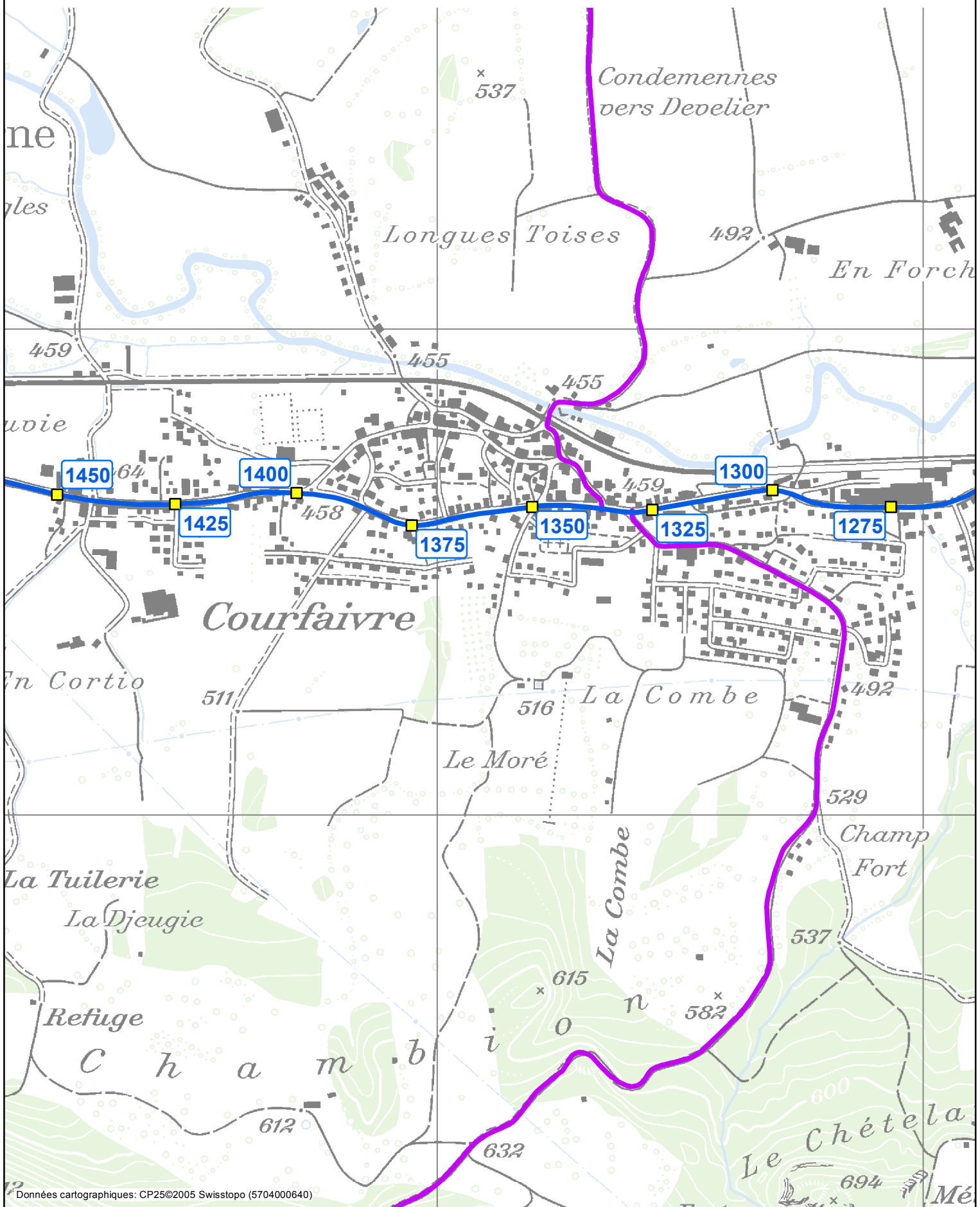
Frontière Liesberg (BL) - Frontière La Ferrière (BE)

Tronçon

1

Axe

8000



Systeme de repérage de base (SRB)

Identification des PR ■

Echelle : 1:10'000

Version : Juin 2014

7 / 24

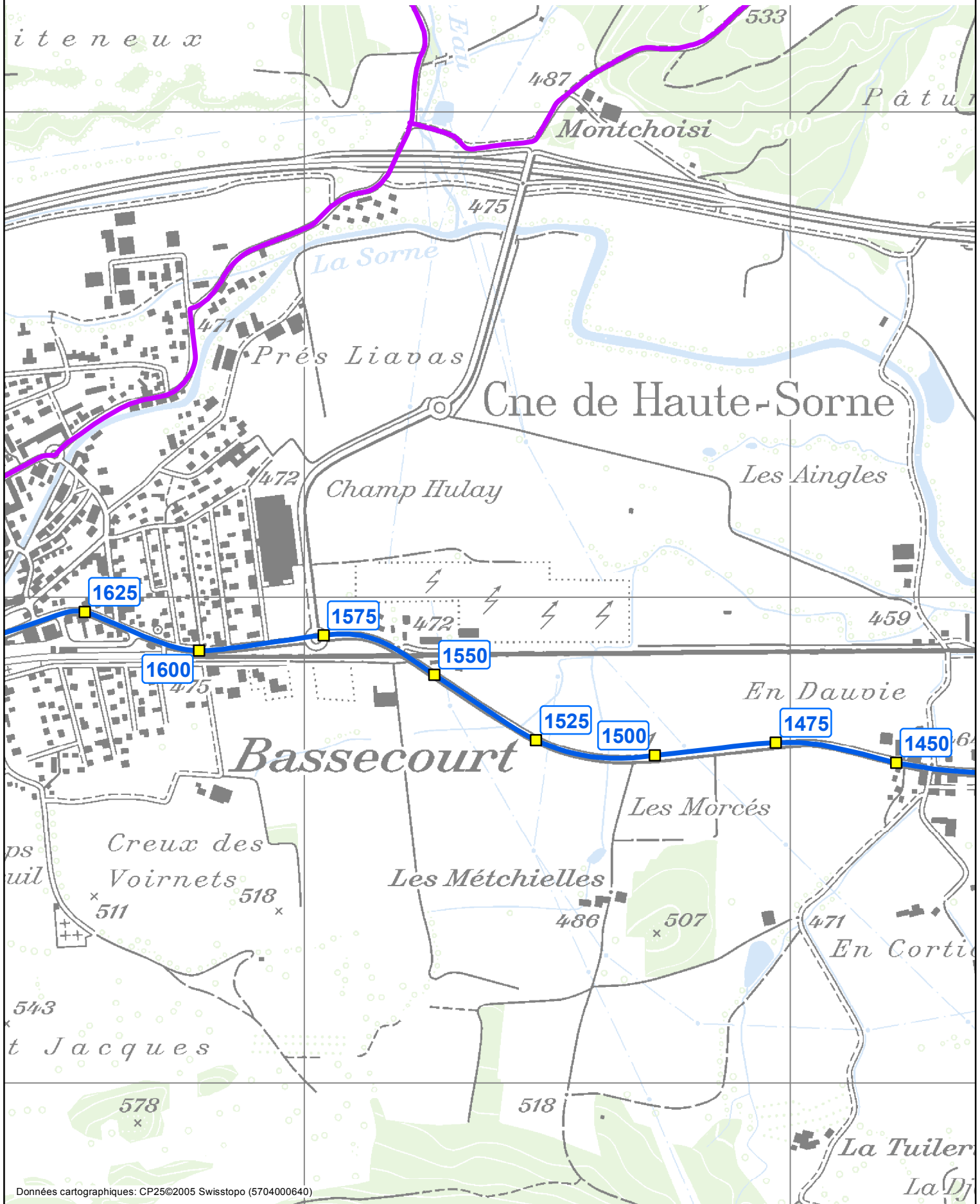
Frontière Liesberg (BL) - Frontière La Ferrière (BE)

Tronçon

1

Axe

8000



Systeme de repérage de base (SRB)

SECTION DES CONSTRUCTIONS ROUTIÈRES

Identification des PR ■

Echelle : 1:10'000

Version : Juin 2014

8 / 24

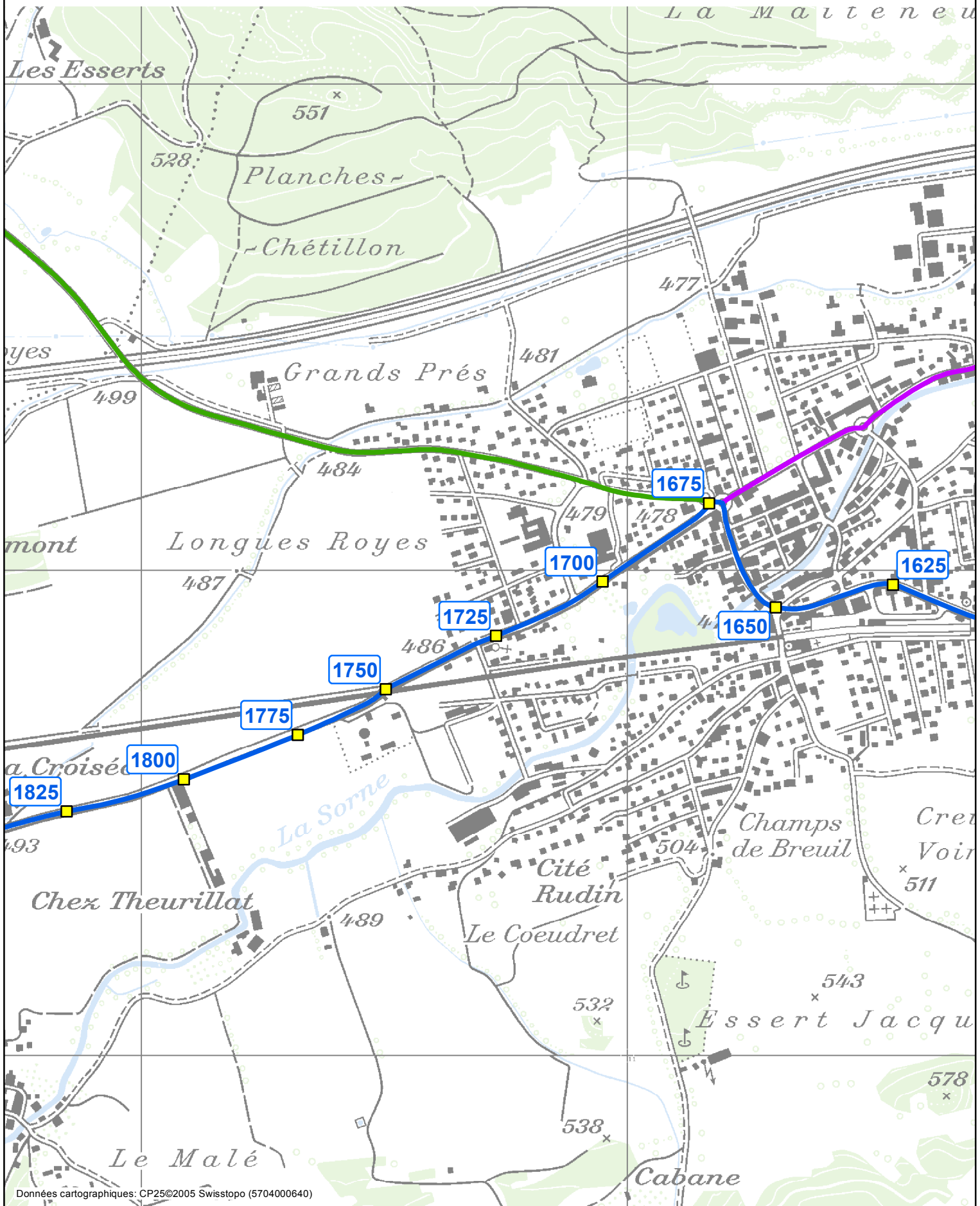
Frontière Liesberg (BL) - Frontière La Ferrière (BE)

Tronçon

1

Axe

8000



Systeme de repérage de base (SRB)

SECTION DES CONSTRUCTIONS ROUTIÈRES

Identification des PR ■

Echelle : 1:10'000

Version : Juin 2014

9 / 24

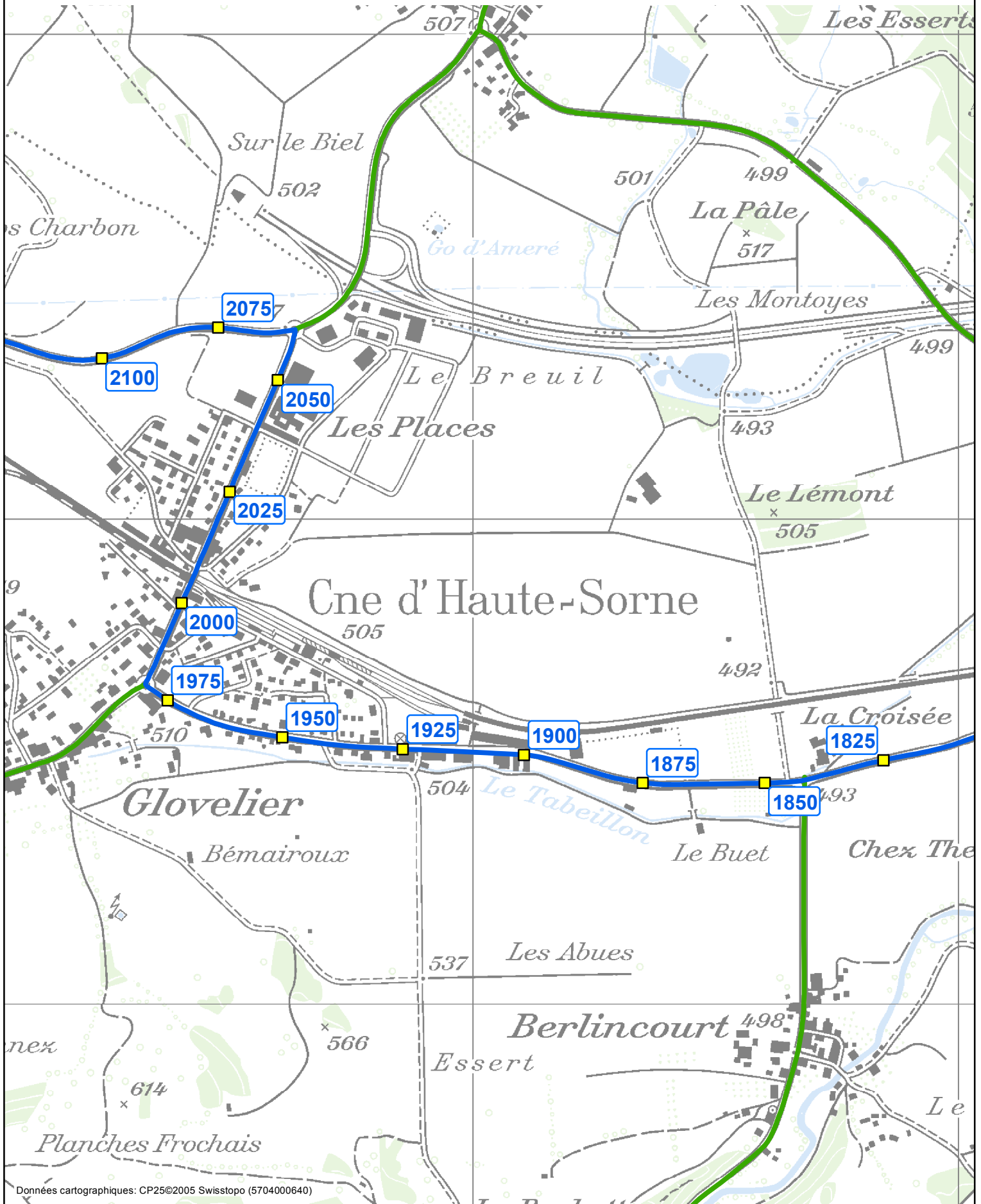
Frontière Liesberg (BL) - Frontière La Ferrière (BE)

Tronçon

1

Axe

8000



Système de repérage de base (SRB)

SECTION DES CONSTRUCTIONS ROUTIÈRES

Identification des PR ■

Echelle : 1:10'000

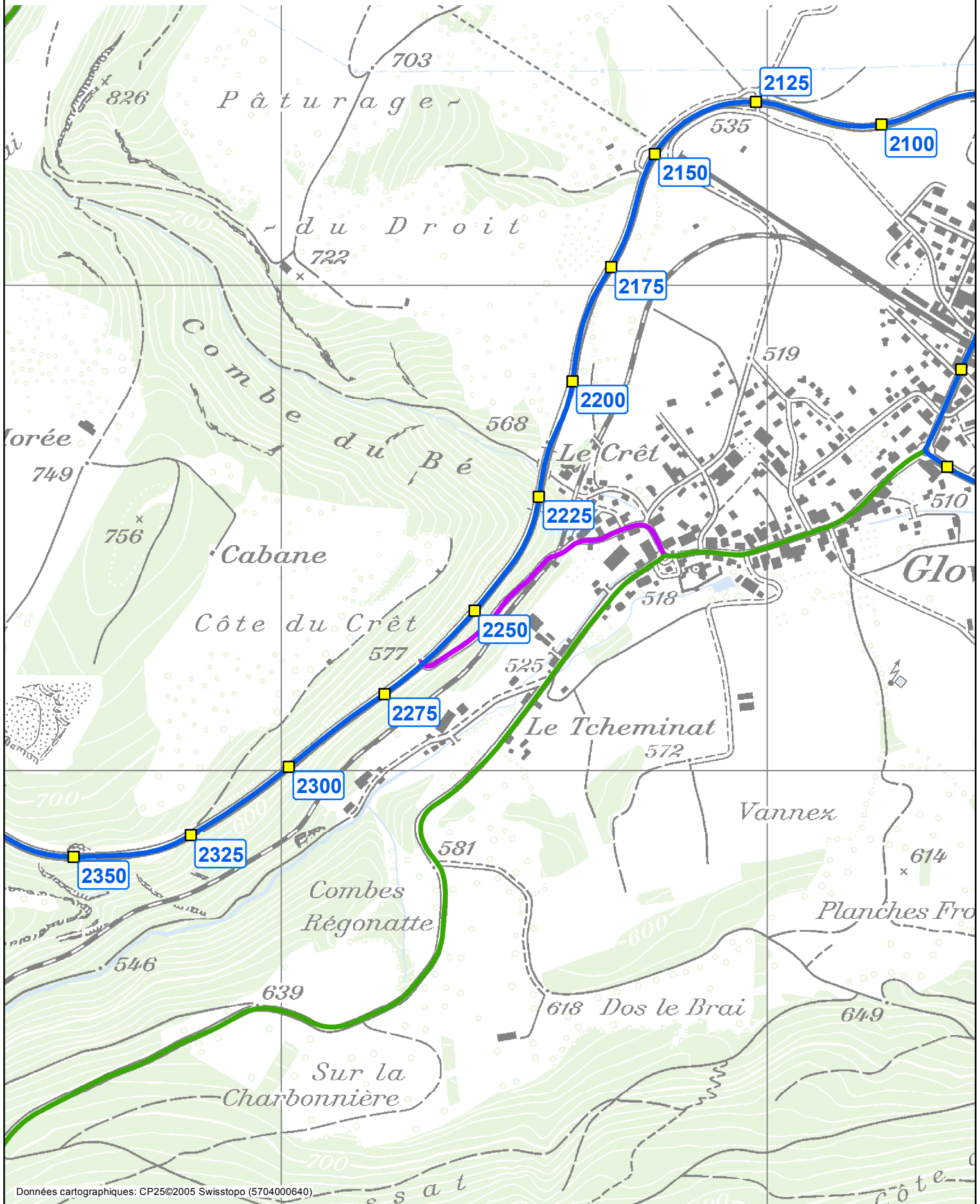
Version : Juin 2014

10 / 24

Frontière Liesberg (BL) - Frontière La Ferrière (BE)

Tronçon
1

Axe
8000



Systeme de repérage de base (SRB)

SECTION DES CONSTRUCTIONS ROUTIÈRES

Identification des PR ■

Echelle : 1:10'000

Version : Juin 2014

11 / 24

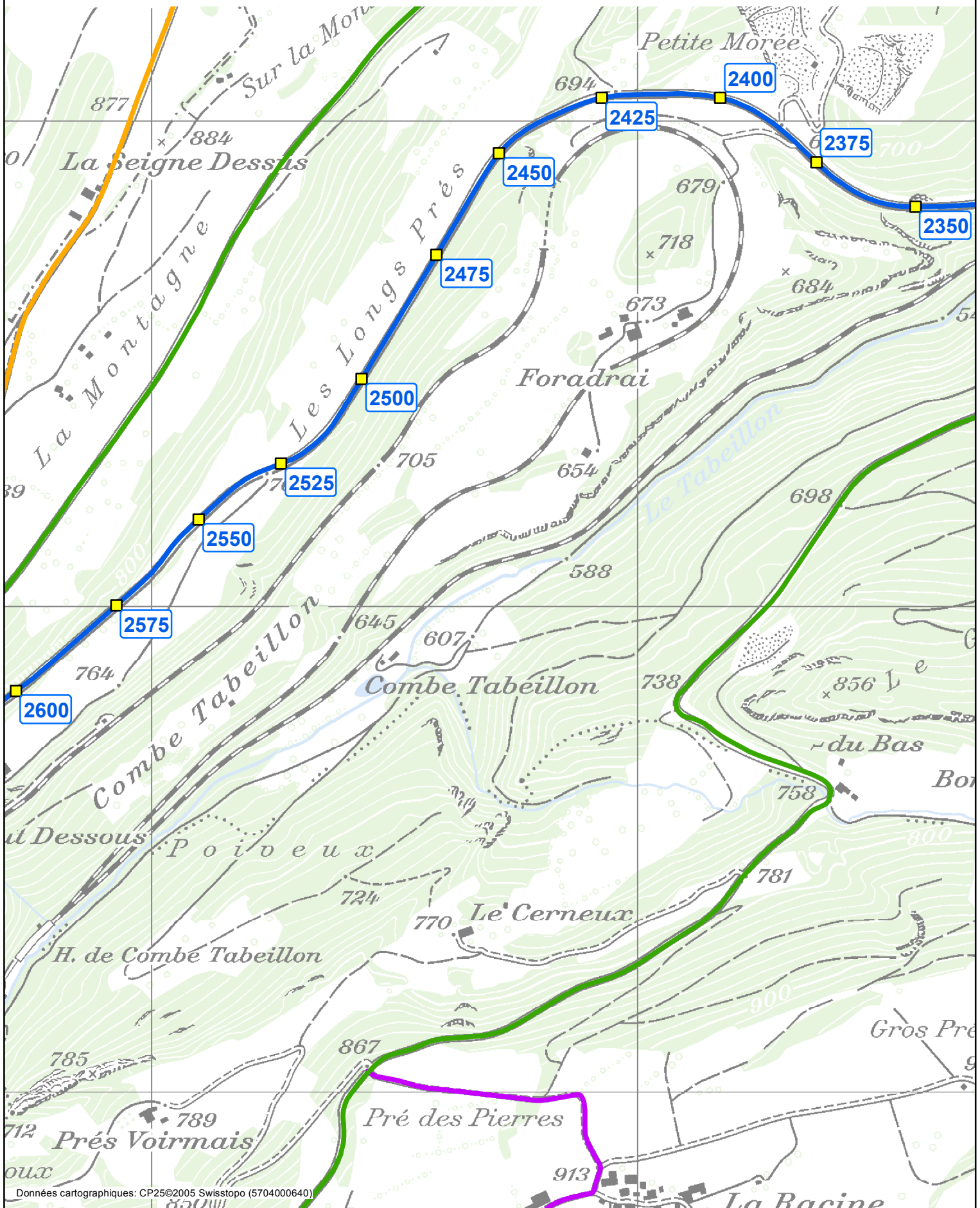
Frontière Liesberg (BL) - Frontière La Ferrière (BE)

Tronçon

1

Axe

8000



Systeme de repérage de base (SRB)

Identification des PR ■

Echelle : 1:10'000

Version : Juin 2014

12 / 24

Frontière Liesberg (BL) - Frontière La Ferrière (BE)

Tronçon

1

Axe

8000

