

**Systeme de repérage de base (SRB)**

**SECTION DES CONSTRUCTIONS ROUTIÈRES**

Identification des PR 

Echelle : 1:10'000

Version : Juin 2014

12 / 24

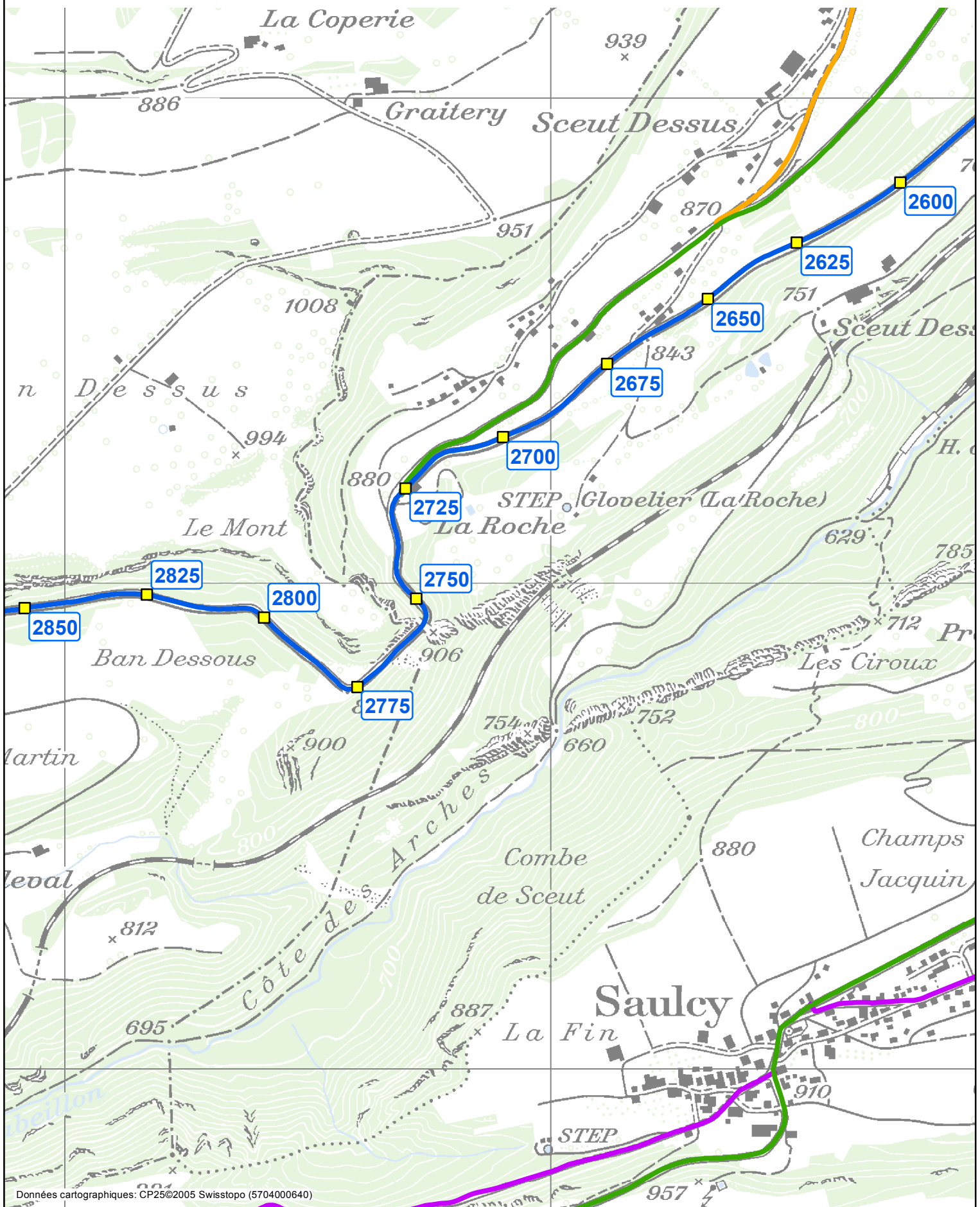
**Frontière Liesberg (BL) - Frontière La Ferrière (BE)**

Tronçon

**1**

Axe

**8000**



# Systeme de repérage de base (SRB)

## SECTION DES CONSTRUCTIONS ROUTIÈRES

Identification des PR ■

Echelle : 1:10'000

Version : Juin 2014

13 / 24

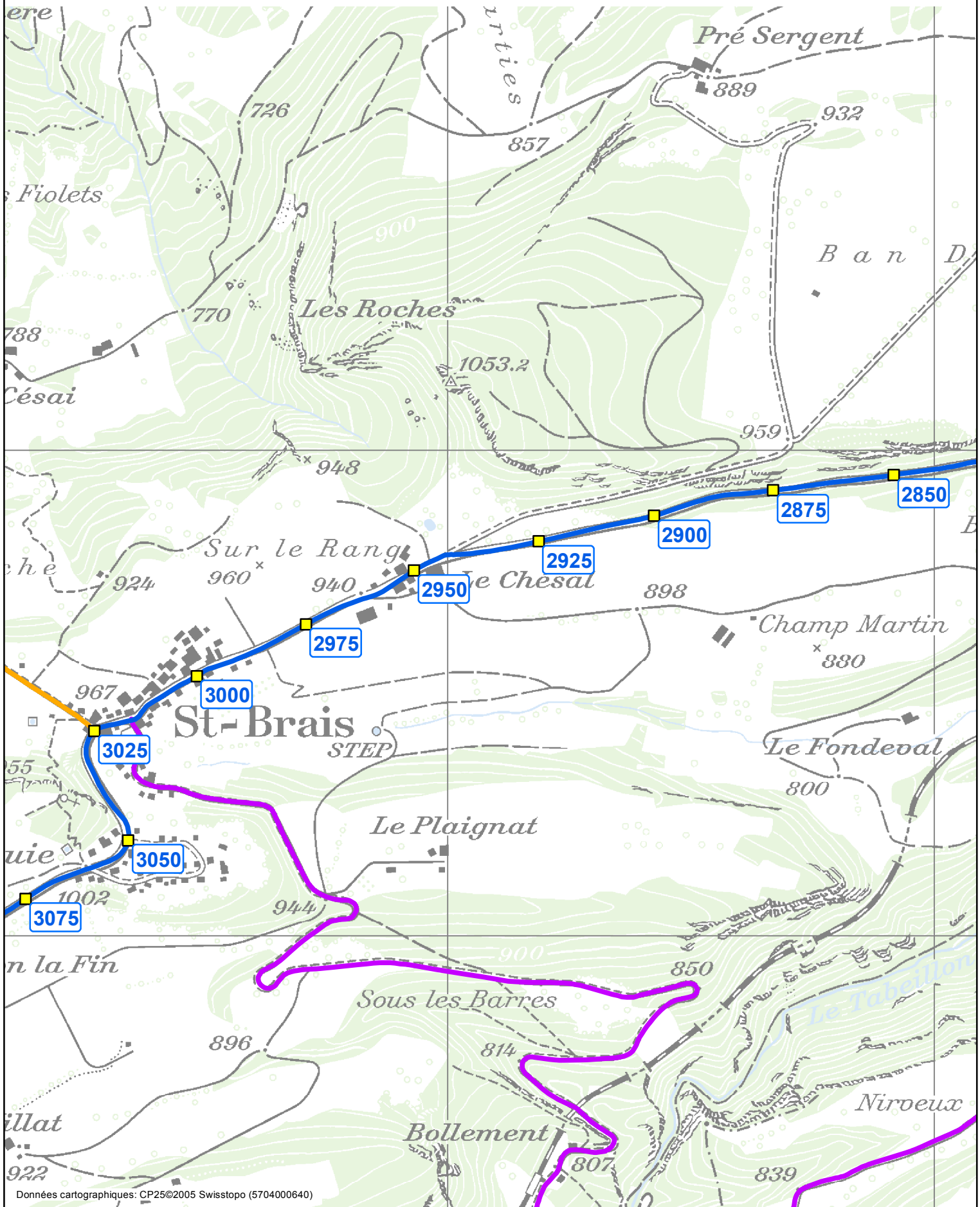
Frontière Liesberg (BL) - Frontière La Ferrière (BE)

Tronçon

**1**

Axe

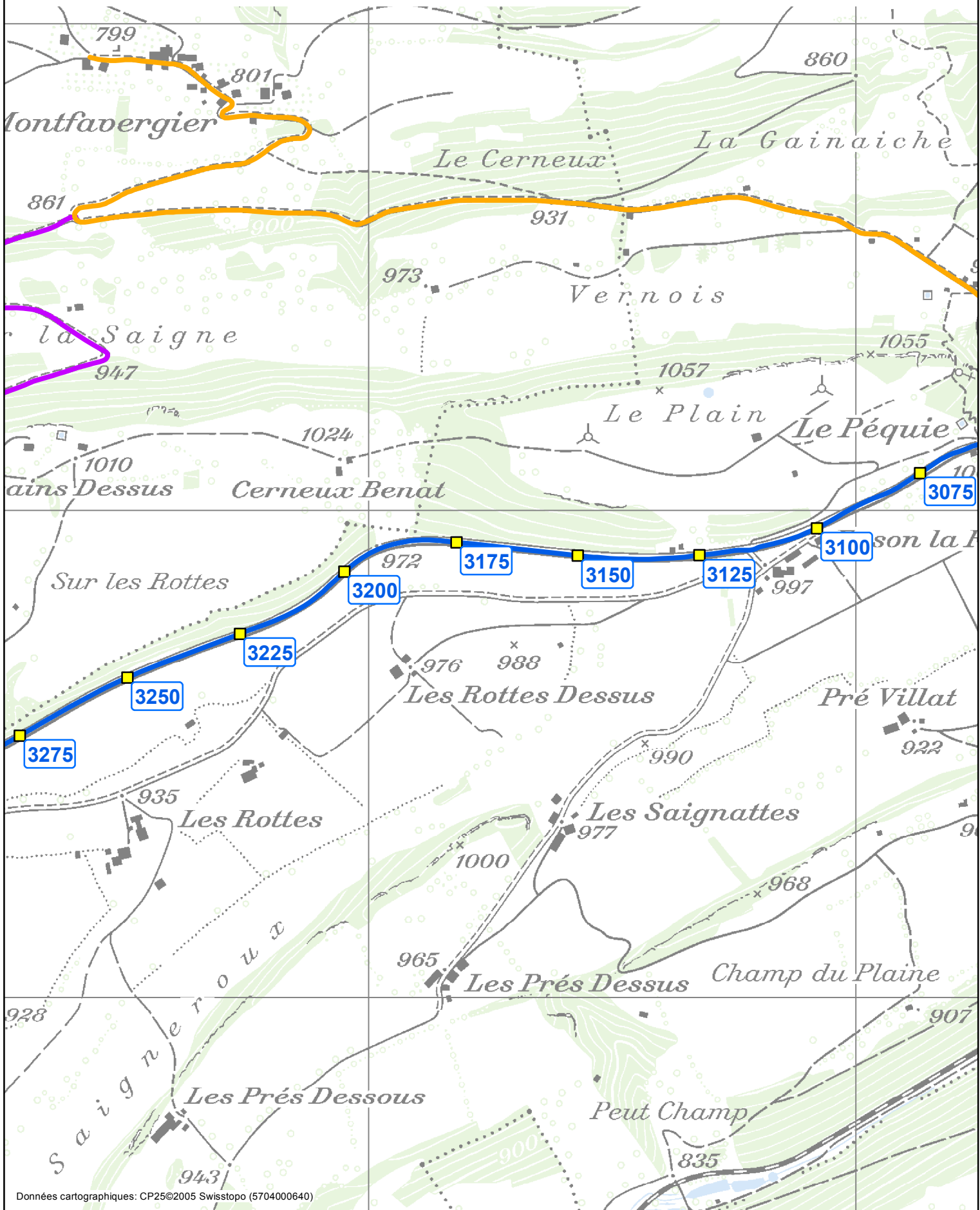
**8000**



**Système de repérage de base (SRB)**

**SECTION DES CONSTRUCTIONS ROUTIÈRES**

Identification des PR 	Echelle : 1:10'000	Version : Juin 2014	14 / 24
Frontière Liesberg (BL) - Frontière La Ferrière (BE)			Tronçon <b>1</b> Axe <b>8000</b>



# Systeme de repérage de base (SRB)

## SECTION DES CONSTRUCTIONS ROUTIÈRES

Identification des PR ■

Echelle : 1:10'000

Version : Juin 2014

15 / 24

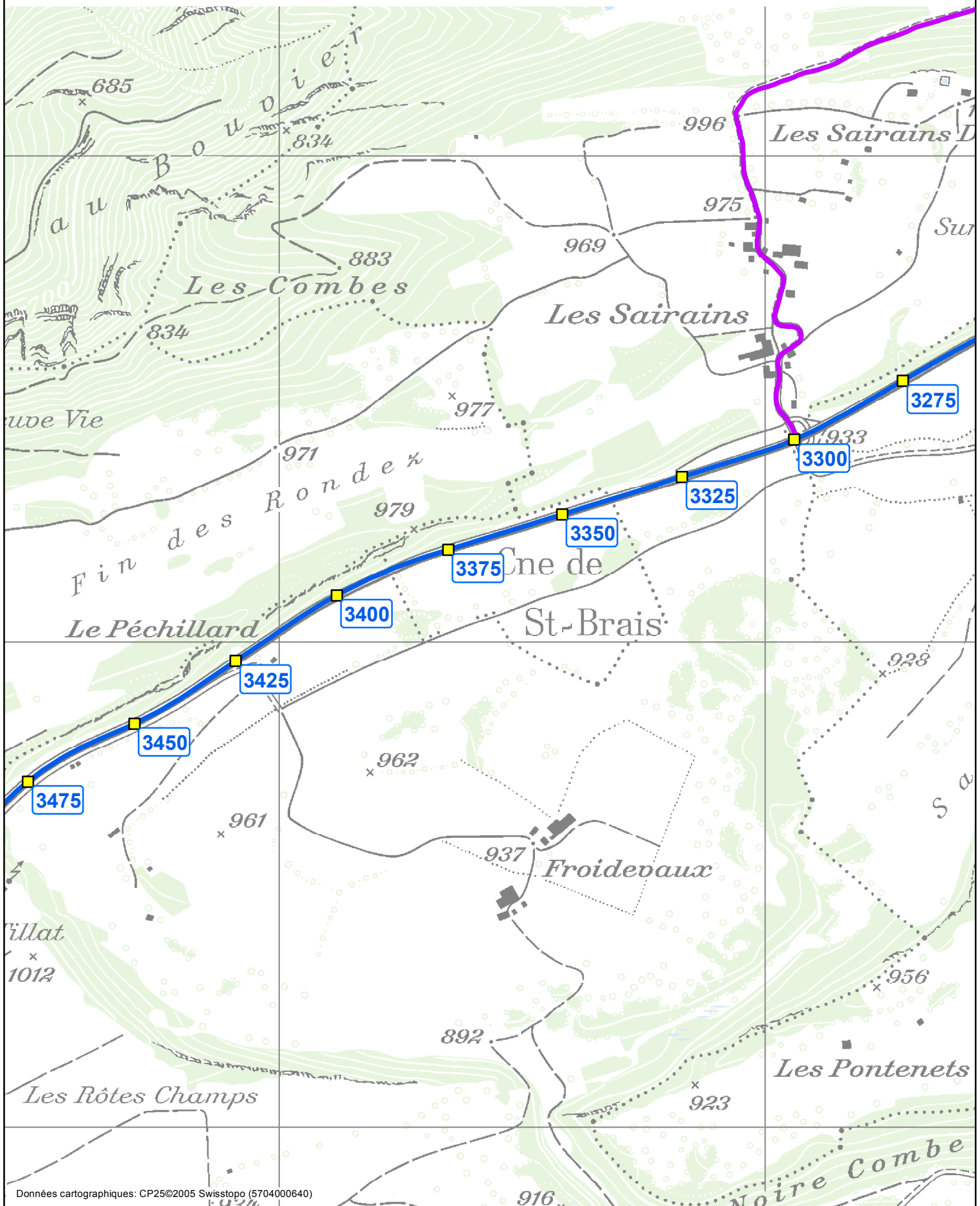
Frontière Liesberg (BL) - Frontière La Ferrière (BE)

Tronçon

**1**

Axe

**8000**



**Système de repérage de base (SRB)**

**SECTION DES CONSTRUCTIONS ROUTIÈRES**

Identification des PR ■

Echelle : 1:10'000

Version : Juin 2014

16 / 24

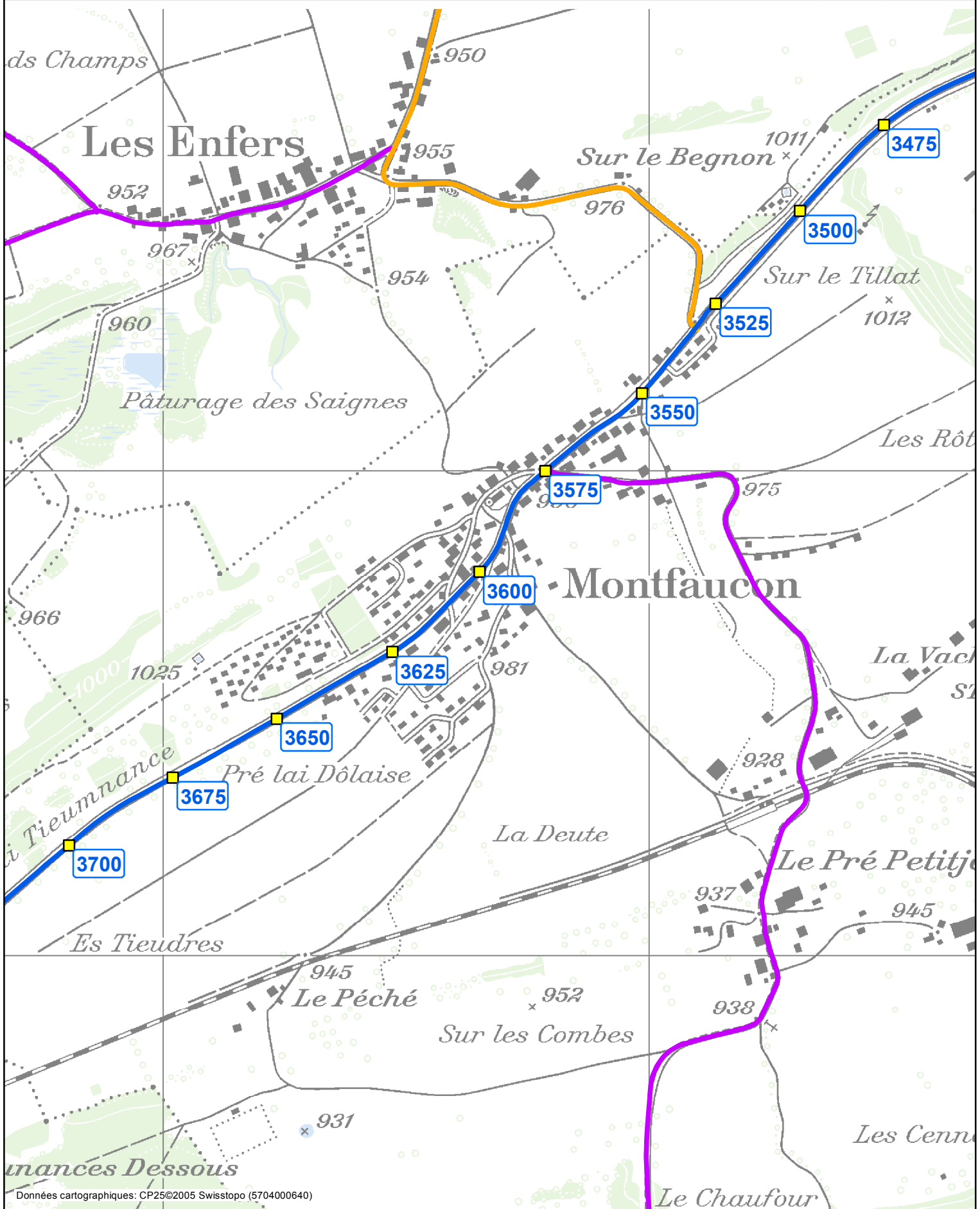
**Frontière Liesberg (BL) - Frontière La Ferrière (BE)**

Tronçon

**1**

Axe

**8000**



**Systeme de repérage de base (SRB)**

**SECTION DES CONSTRUCTIONS ROUTIÈRES**

Identification des PR ■

Echelle : 1:10'000

Version : Juin 2014

17 / 24

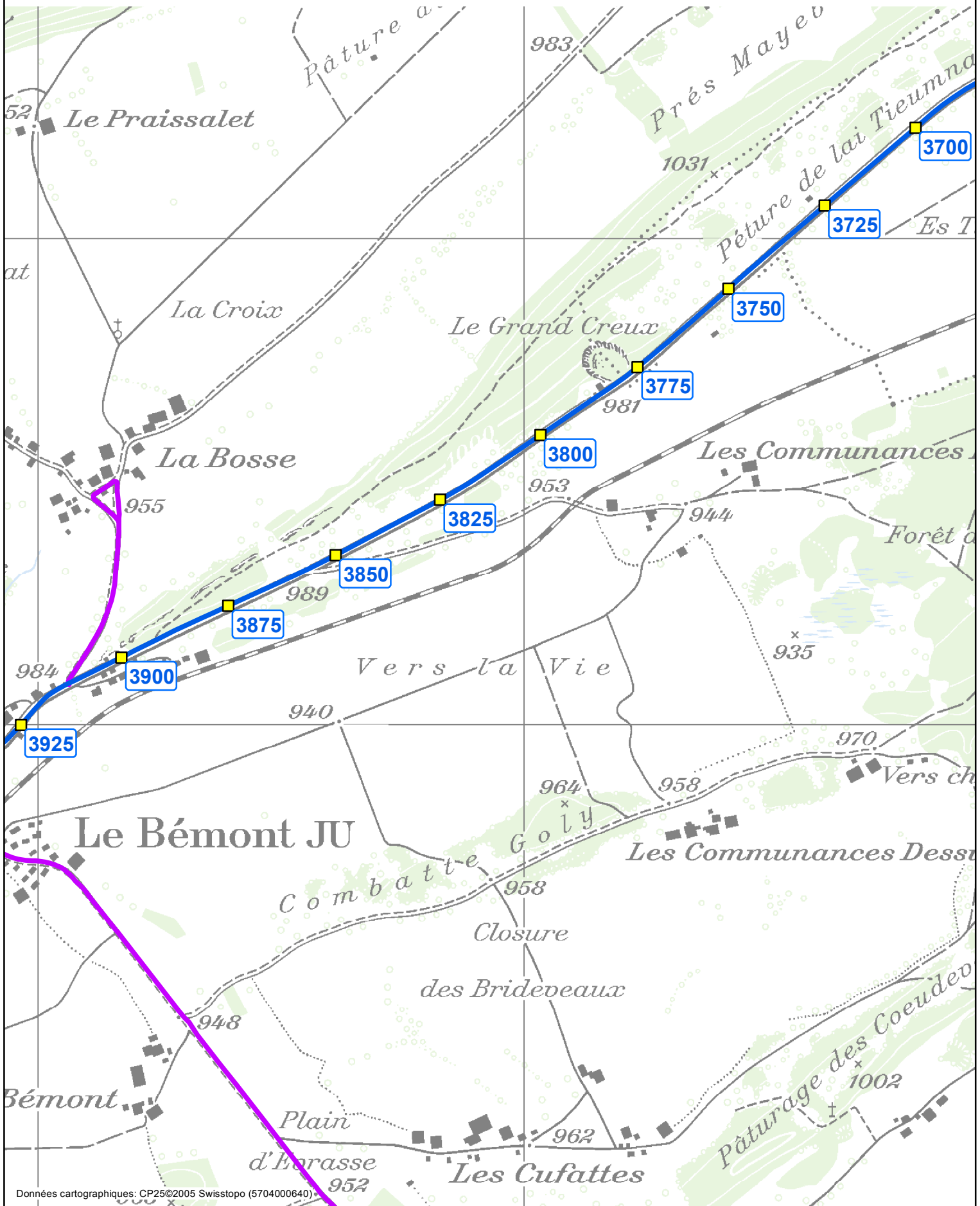
**Frontière Liesberg (BL) - Frontière La Ferrière (BE)**

Tronçon

**1**

Axe

**8000**



**Système de repérage de base (SRB)**

**SECTION DES CONSTRUCTIONS ROUTIÈRES**

Identification des PR ■

Echelle : 1:10'000

Version : Juin 2014

18 / 24

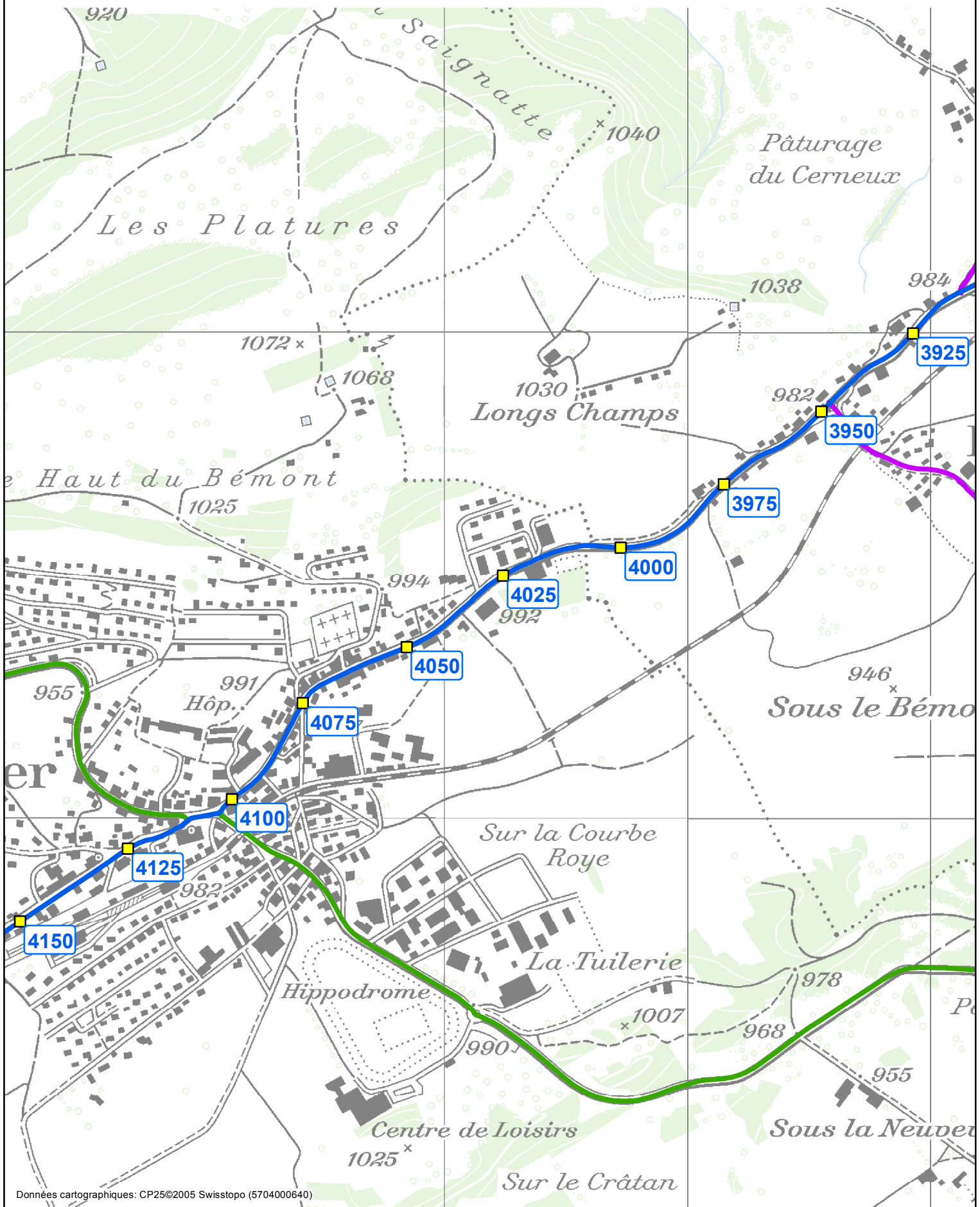
**Frontière Liesberg (BL) - Frontière La Ferrière (BE)**

Tronçon

**1**

Axe

**8000**



**Systeme de repérage de base (SRB)**

**SECTION DES CONSTRUCTIONS ROUTIÈRES**

Identification des PR ■

Echelle : 1:10'000

Version : Juin 2014

19 / 24

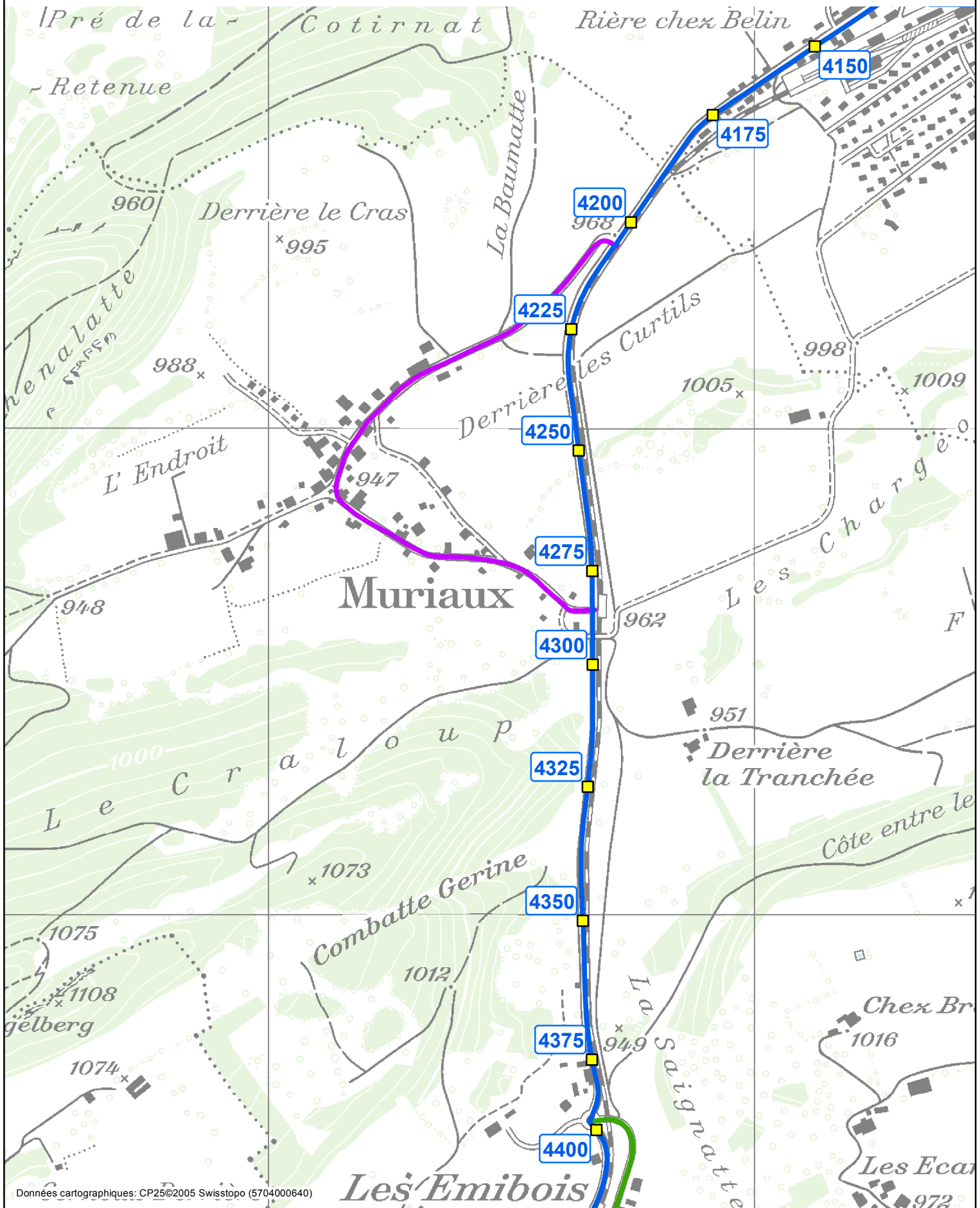
**Frontière Liesberg (BL) - Frontière La Ferrière (BE)**

Tronçon

**1**

Axe

**8000**





# Systeme de repérage de base (SRB)

## SECTION DES CONSTRUCTIONS ROUTIÈRES

Identification des PR ■

Echelle : 1:10'000

Version : Juin 2014

20 / 24

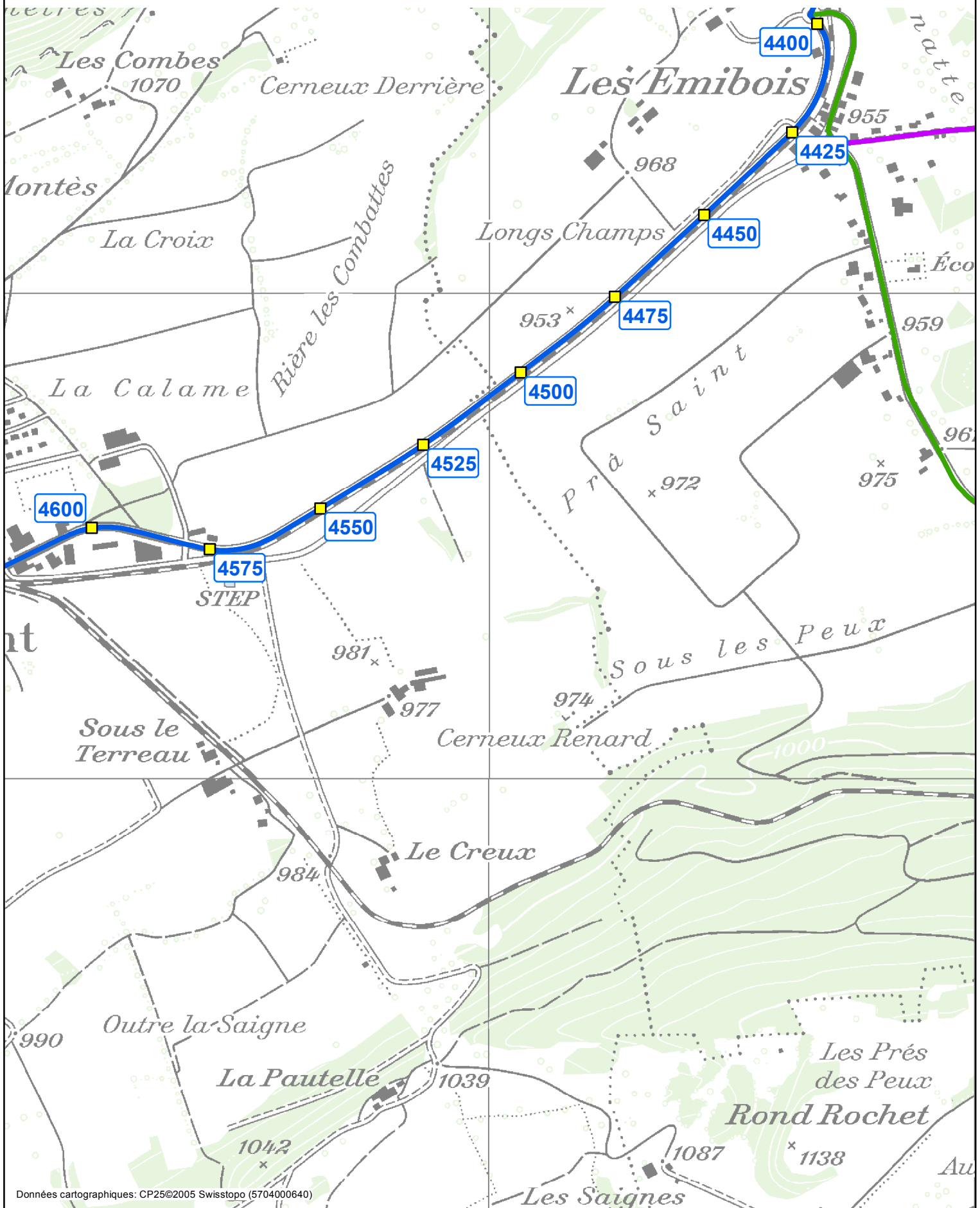
Frontière Liesberg (BL) - Frontière La Ferrière (BE)

Tronçon

1

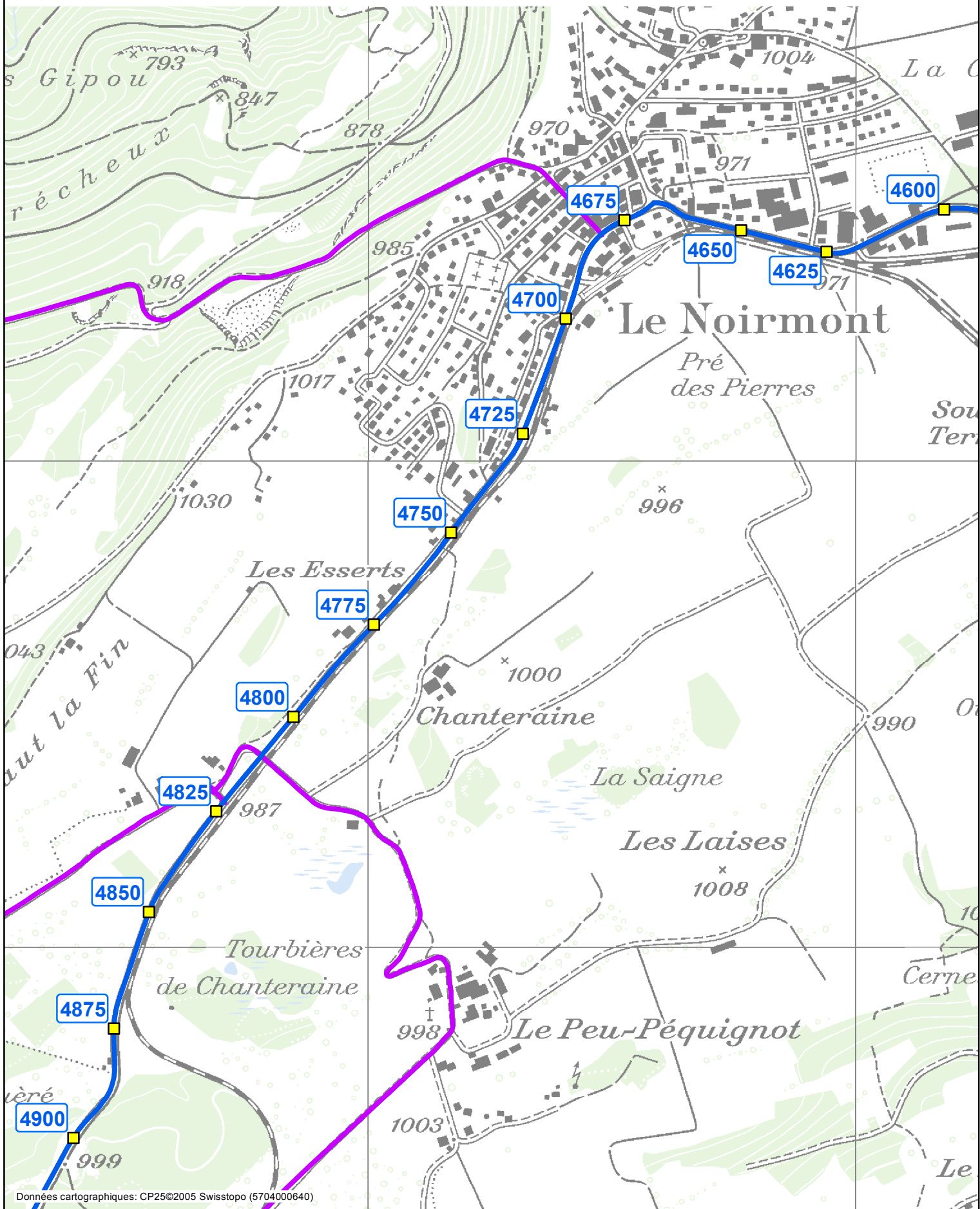
Axe

8000



# Systeme de repérage de base (SRB)

Identification des PR 	Echelle : 1:10'000	Version : Juin 2014	21 / 24	
Frontière Liesberg (BL) - Frontière La Ferrière (BE)			Tronçon <b>1</b>	Axe <b>8000</b>



# Systeme de repérage de base (SRB)

## SECTION DES CONSTRUCTIONS ROUTIÈRES

Identification des PR ■

Echelle : 1:10'000

Version : Juin 2014

22 / 24

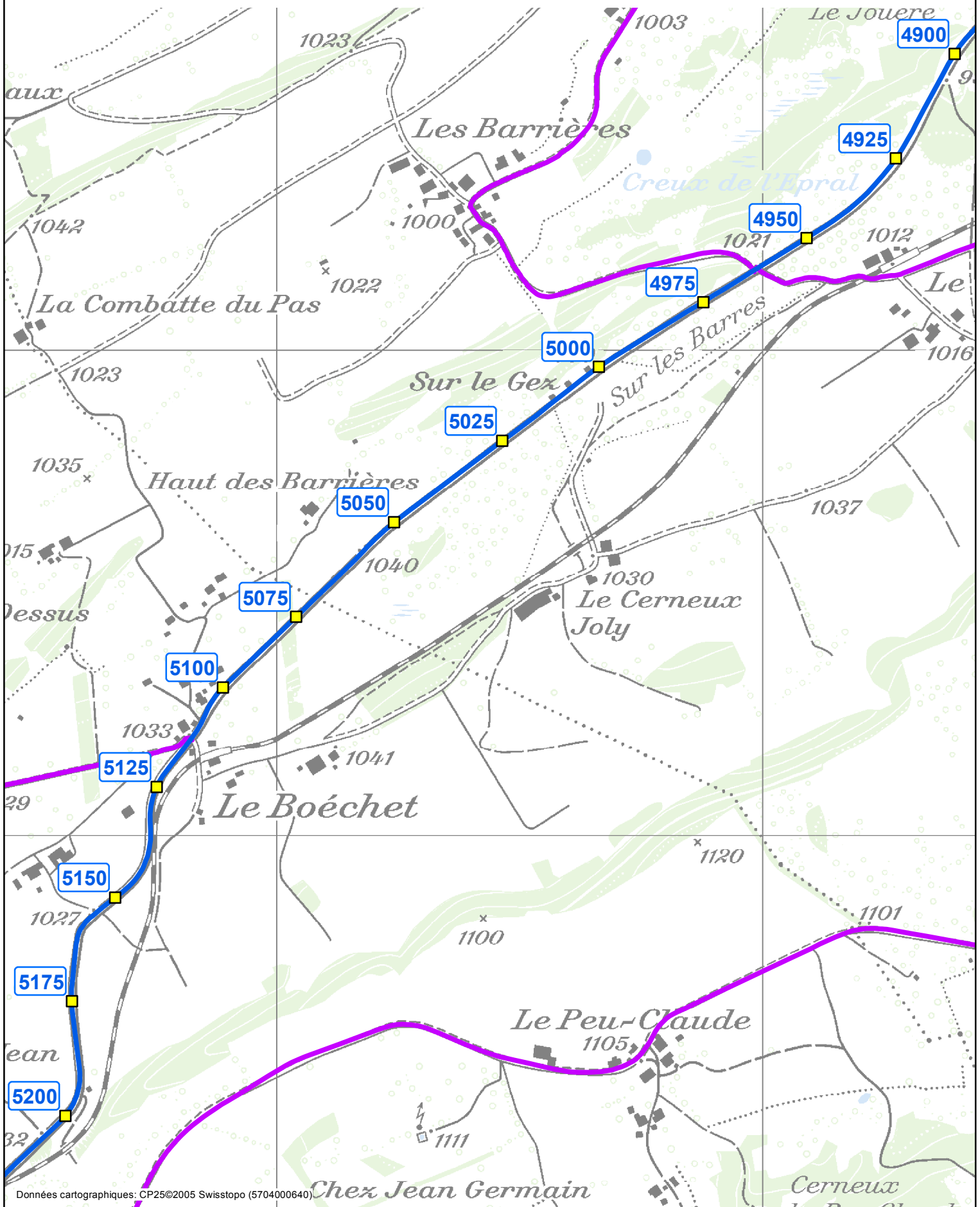
Frontière Liesberg (BL) - Frontière La Ferrière (BE)

Tronçon

**1**

Axe

**8000**



# Systeme de repérage de base (SRB)

## SECTION DES CONSTRUCTIONS ROUTIÈRES

Identification des PR ■

Echelle : 1:10'000

Version : Juin 2014

23 / 24

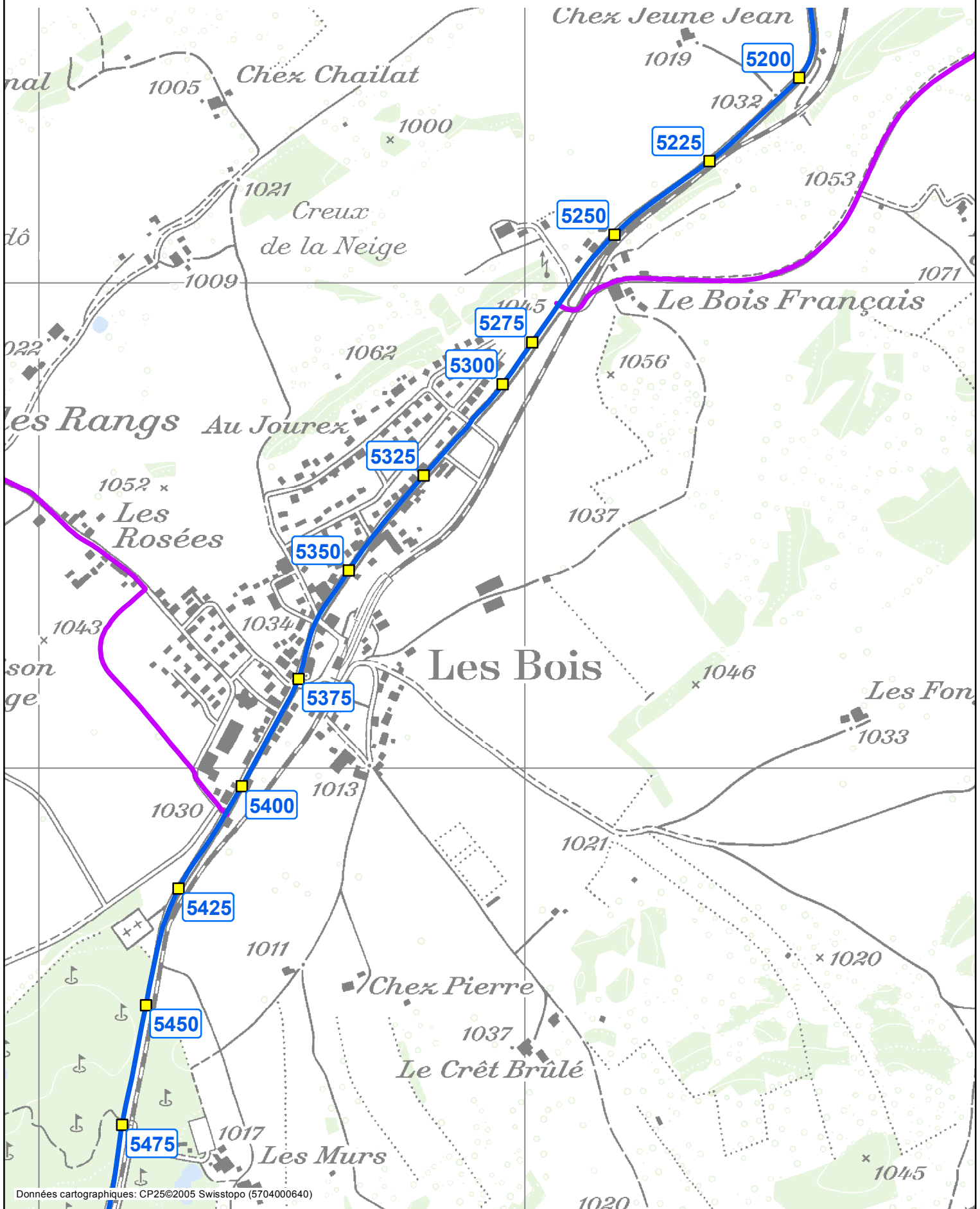
Frontière Liesberg (BL) - Frontière La Ferrière (BE)

Tronçon

**1**

Axe

**8000**



# Systeme de repérage de base (SRB)

## SECTION DES CONSTRUCTIONS ROUTIÈRES

Identification des PR ■

Echelle : 1:10'000

Version : Juin 2014

24 / 24

Frontière Liesberg (BL) - Frontière La Ferrière (BE)

Tronçon

**1**

Axe

**8000**

