

Inoccupé

Catégorie 1, surface > 3'000m²

COURROUX

6709 2129

Catégorie 1, surface > 3'000m²

Commune satellite

Inoccupé

Industrie / Artisanat

Surface 9'297 m²

Coordonnées 595'809 245'459

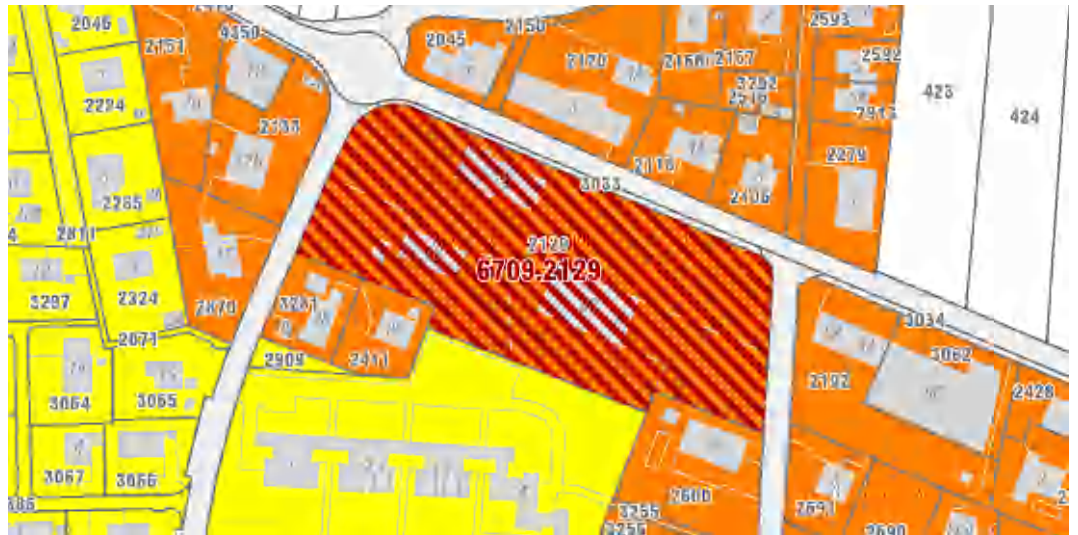
Habitants : 0

Emplois (EPT) : 0



Zone mixte (MAb) ~9'297 m²

Inventaire2011



IU lumin 0.60 / IUmax 0.80 Hauteurs Htot : 14.5m / H : sans objet

DS DS III Distances sans objet

Bâtiment

76	Rue du 23- Juin	Habitation, Atelier	Inoccupé
78	Rue du 23- Juin	Scierie	Inoccupé
80	Rue du 23- Juin	Hangar	Inoccupé



Accessibilité

Tranports publics	Bonne desserte	
Piste cyclable	Itinéraire cyclable	210m
Transports motorisés	RC250.2	0m



Site pas inscrit au cadastre des sites pollués

Protection

Dangers naturels



OPAM

Sites soumis à l'ordonnance sur la protection contre les accidents majeurs (OPAM)
Route - périmètre de consultation

Utilisation future / Potentiel



Volumes existants Déconstruction
Usages possibles habitat / services / activités industrielles ou artisanales
Activités commerciales, projet Coop

Obstacles à la valorisation du site

Densité visée

Habitants :	Densité future :	24.0 hab./ha	EPT :	Densité future :	16.0 EPT/ha
	Potentiel habitants :	22 hab.		Potentiel EPT :	15 EPT

HAUTE-SORNE

Localité de Glovelier
Pôle industriel-relais

6714 944
Catégorie 1, surface > 3'000m²

Inoccupé
Industrie / Artisanat

Surface 5'863 m²
Coordonnées 583'355 242'419
Habitants : 0
Emplois (EPT) : 0



Zone d'activités (AA) ~5'863 m²
 Inventaire2011



IU sans objet

Hauteurs Htot : 12m / H : 10m

DS DS IV

Distances GDL : 1/2 de la hauteur totale du bâtiment, au minimum 4m / PDL : idem GDL

Bâtiment

36A	Route de la Raisse	Entrepôt	Inoccupé
36B	Route de la Raisse	Entrepôt	Inoccupé



Accessibilité

Tranports publics	Desserte satisfaisante	
Cheminement piétonnier	Chemin	265m
Piste cyclable	Itinéraire cyclable	315m
Transports motorisés	RC18	0m



Site pas inscrit au cadastre des sites pollués

Protection

Périmètre de protection de la nature PNa

~569 m²

Dangers naturels



Inondation
Moyen

~5'856 m²

OPAM

Sites soumis à l'ordonnance sur la protection contre les accidents majeurs (OPAM)
Route - périmètre de consultation

Utilisation future / Potentiel



Volumes existants Déconstruction
Usages possibles activités industrielles ou artisanales

Obstacles à la valorisation du site
Périmètre de protection de la nature (cf. ci-dessus)

Densité visée

Habitants :	Densité future :	EPT :	Densité future :	40.0 EPT/ha
	Potentiel habitants :	0 hab.	Potentiel EPT :	23 EPT

HAUTE-SORNE

Localité de Glovelier
Pôle industriel-relais

6714 1164
Catégorie 1, surface > 3'000m²

Inoccupé
Services

Surface 3'422 m²
Coordonnées 577'703 240'145
Habitants : 0
Emplois (EPT) : 0



Zone centre (CA) ~3'422 m²
 Inventaire2011



IU sans objet

Hauteurs Respecter la hauteur totale moyenne des bâtiments de la zone CA environnant

DS DS III

Distances Selon les caractéristiques du cadre bâti

Bâtiment

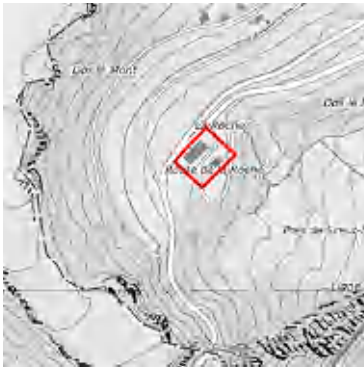
1B Route de la Roche
1 Route de la Roche

Annexe Inconnu
Restaurant Inoccupé



Accessibilité

Tranports publics	Desserte satisfaisante	
Cheminement piétonnier	Chemin	20m
Piste cyclable	Itinéraire cyclable	600m
Transports motorisés	H18	0m

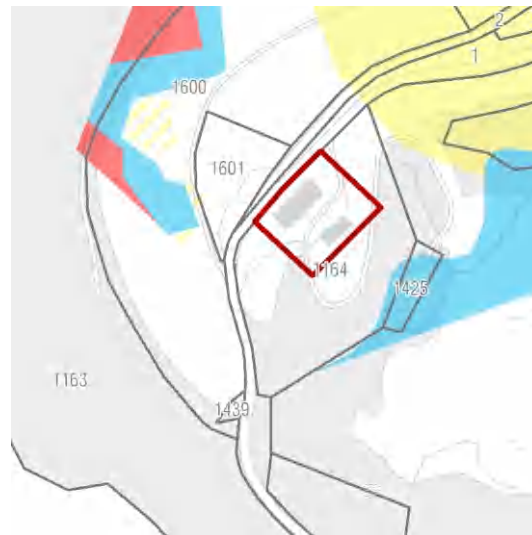


Site pas inscrit au cadastre des sites pollués

Protection

Zone de protection des eaux	S1 Sources de Sceut Glovelier (En vigueur)	~302 m ²
Zone de protection des eaux	S2 Sources de Sceut Glovelier (En vigueur)	~3'121 m ²

Dangers naturels



OPAM

Sites soumis à l'ordonnance sur la protection contre les accidents majeurs (OPAM)
Route - périmètre de consultation

Utilisation future / Potentiel



Volumes existants Réhabilitation
Usages possibles habitat / services
 Restaurant

Obstacles à la valorisation du site
Périmètre de protection de la nature (cf. ci-dessus)
Zone de protection des eaux (cf. ci-dessus)

Densité visée

Habitants :	Densité future :	21.0 hab./ha	EPT :	Densité future :	9.0 EPT/ha
	Potentiel habitants :	7 hab.		Potentiel EPT :	3 EPT

VAL TERBI

Localité de Montsevelier
Village

6717 1073

Catégorie 1, surface > 3'000m²

Inoccupé

Industrie / Artisanat

Surface 3'684 m²
Coordonnées 605'034 245'405
Habitants : 0
Emplois (EPT) : 0



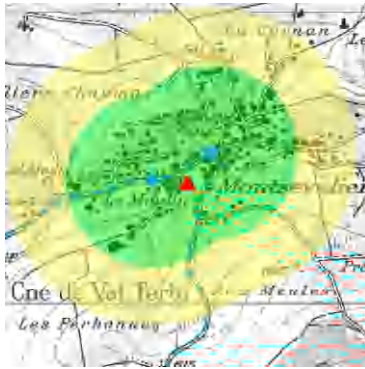
Zone centre (CAb) ~1 m²
Zone centre (CAb) ~192 m²
Zone centre (CAb) ~3'491 m²
 Inventaire2011



<i>IU</i>	sans objet	<i>Hauteurs</i>	Respecter la hauteur totale moyenne des bâtiments de la zone CA
<i>DS</i>	DS III	<i>Distances</i>	Selon les caractéristiques du cadre bâti

Bâtiment

15A	Route de Courchapoix	Entrepôt	Inoccupé
15B	Route de Courchapoix	Entrepôt	Inoccupé
15C	Route de Courchapoix	Entrepôt	Inoccupé
15	Route de Courchapoix	Fabrique	Inoccupé



Accessibilité

Tranports publics	Bonne desserte	
Cheminement piétonnier	Trottoir	0m
Piste cyclable	Inexistant	
Transports motorisés	RC1562	0m



Site inscrit au cadastre des sites pollués

6717-509 Site pour lequel on ne s'attend à aucune atteinte nuisible ou incommode (art. 5, al. 4, let. a, OSites)
Aire d'exploitation de 1961 à 2006 MACHINES-OUTILS

Protection

Dangers naturels



Inondation

Résiduel	~1'540 m ²
Moyen	~93 m ²
Faible	~163 m ²

OPAM

Sites non soumis à l'ordonnance sur la protection contre les accidents majeurs (OPAM)

Utilisation future / Potentiel



Volumes existants Déconstruction

Usages possibles habitat

Obstacles à la valorisation du site

Inscription au cadastre des sites pollués (cf. ci-dessus)

Densité visée

Habitants :	Densité future :	17.5 hab./ha	EPT :	Densité future :	7.5 EPT/ha
	Potentiel habitants :	6 hab.		Potentiel EPT :	3 EPT

SAIGNELÉGIER

Localité de Saignelégier

Coeur de pôle

6757 289

Catégorie 1, surface > 3'000m²

Inoccupé

Industrie / Artisanat

Surface 6'232 m²

Coordonnées 566'518 233'734

Habitants : 0

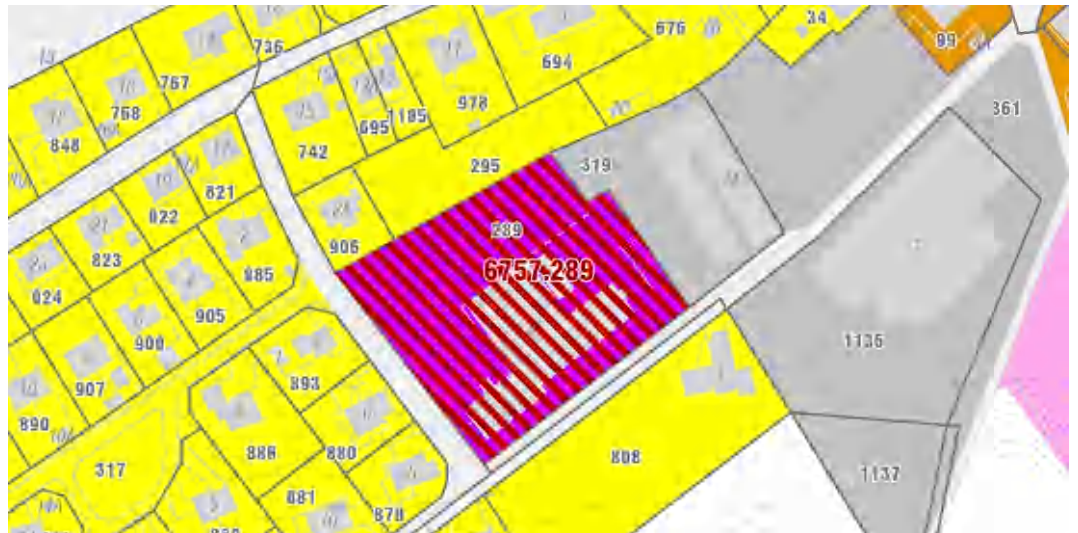
Emplois (EPT) : 1



Zone d'activités (AA) ~6'232 m²

Secteur stratégique selon fiche U.02
du Plan directeur cantonal

Inventaire2011



IU IUmin 0.60

Hauteurs Htot : 13.5m / H : 12m

DS DS IV

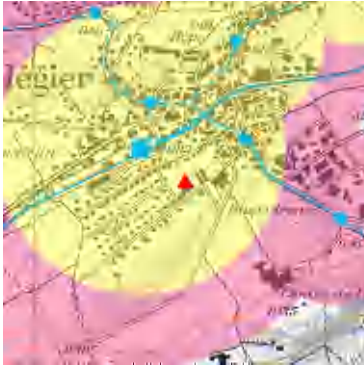
Distances GDL et PDL : la moitié de la hauteur mais au moins 4m

Bâtiment

4 Chemin du Chasseral

Fabrique

Inoccupé



Accessibilité

Tranports publics	Desserte satisfaisante	
Cheminement piétonnier	Trottoir	0m
Piste cyclable	Itinéraire cyclable	150m
Transports motorisés	RC248	230m



Site inscrit au cadastre des sites pollués

6757-561 Site nécessitant une investigation (art. 5, al. 4, let. b, OSites)
Aire d'exploitation de 1900 à 1975 PIECES DETACHEES DE MONTRES

Protection

Dangers naturels



OPAM

Sites non soumis à l'ordonnance sur la protection contre les accidents majeurs (OPAM)

Utilisation future / Potentiel



Volumes existants Déconstruction

Usages possibles habitat / services / activités industrielles ou artisanales

Obstacles à la valorisation du site

Inscription au cadastre des sites pollués (cf. ci-dessus)

Densité visée

Habitants :	Densité future :	30.0 hab./ha	EPT :	Densité future :	20.0 EPT/ha
	Potentiel habitants :	19 hab.		Potentiel EPT :	12 EPT

BONCOURT

6774 398

Catégorie 1, surface > 3'000m²

Pôle industriel-relais

Inoccupé

Industrie / Artisanat

Surface 7'932 m²

Coordonnées 567'954 261'141

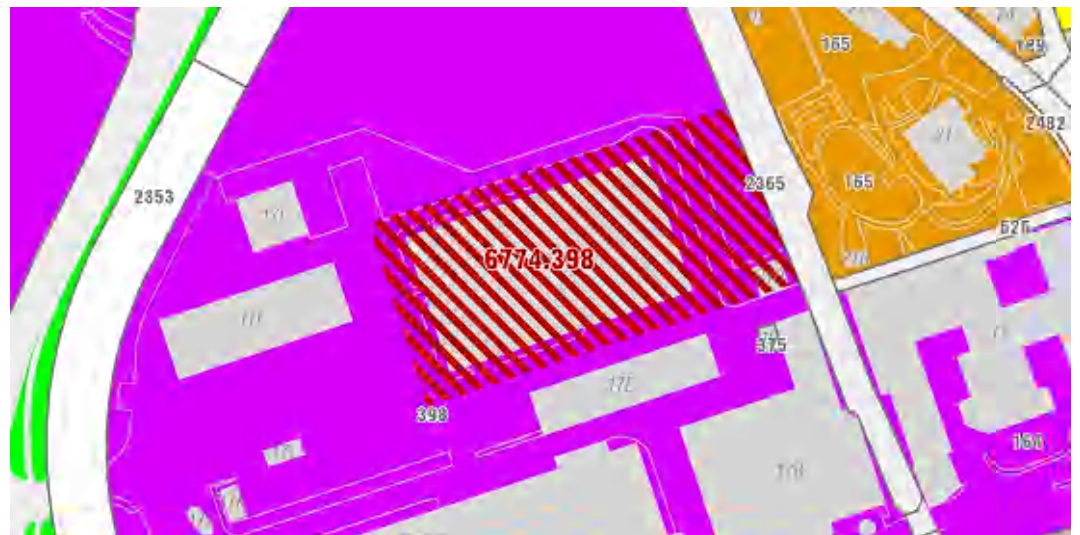
Habitants : 0

Emplois (EPT) : 0



Zone d'activités (AA) ~7'932 m²

Inventaire2011



IU sans objet

Hauteurs Htot : 12m / H : 10m

DS DS III

Distances GDL et PDL : 1/2 de la hauteur totale du bâtiment au minimum 3m

Bâtiment

17H Route de France

Fabrique

Inoccupé

21D Route de France

Annexe

Inconnu



Accessibilité

Tranports publics	Desserte faible	
Cheminement piétonnier	Chemin	45m
Piste cyclable	Itinéraire cyclable	360m
Transports motorisés	RC6	130m

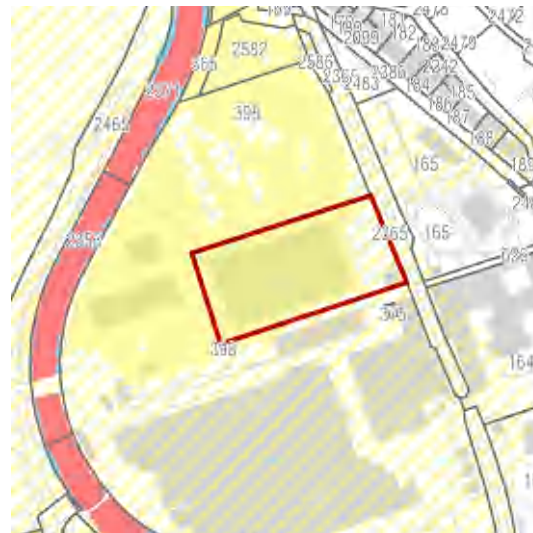


Site inscrit au cadastre des sites pollués

- 6774-502 Site ne nécessitant ni surveillance, ni assainissement (art. 8, al. 2, let. c, OSites)
Aire d'exploitation de 1814 à 2006 FABRICATION DE CIGARETTES
- 6774-549 Site ne nécessitant ni surveillance, ni assainissement (art. 8, al. 2, let. c, OSites)
Aire d'exploitation de inconnu à inco STATION-SERVICE (SANS GARAGE)

Protection

Dangers naturels



Inondation

Résiduel	~1'776 m ²
Faible	~6'156 m ²

OPAM

Sites soumis à l'ordonnance sur la protection contre les accidents majeurs (OPAM)
Route - périmètre de consultation

Utilisation future / Potentiel



Volumes existants Réhabilitation
Usages possibles activités industrielles ou artisanales

Obstacles à la valorisation du site
Inscription au cadastre des sites pollués (cf. ci-dessus)

Densité visée

Habitants :	Densité future :	EPT :	Densité future :	40.0 EPT/ha
	Potentiel habitants :	0 hab.	Potentiel EPT :	32 EPT

CORNOL

6782 1996

Catégorie 1, surface > 3'000m²

Village

Inoccupé

Industrie / Artisanat

Surface 4'362 m²

Coordonnées 579'150 250'983

Habitants : 0

Emplois (EPT) : 14



Zone mixte (MA) ~4'361 m²

Inventaire2011

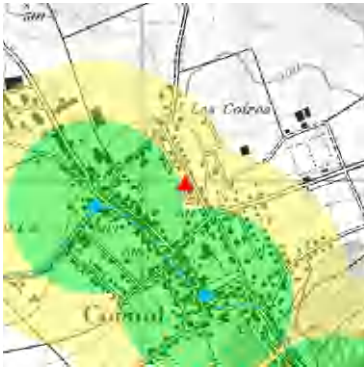


IU IUmin 0.20 / IUmax 0.60 Hauteurs Htot : 12m / H : 8m

DS DS III Distances GDL : 6m / PDL : 3m

Bâtiment

3	Derrière Velle	Entrepôt	Inoccupé
3A	Derrière Velle	Garage	Inconnu
3B	Derrière Velle	Hangar	Inoccupé



Accessibilité

Tranports publics	Desserte satisfaisante	
Cheminement piétonnier	Desserte de quartier	0m
Piste cyclable	Itinéraire cyclable	90m
Transports motorisés	RC247.3	90m



Site inscrit au cadastre des sites pollués

6782-545 Site nécessitant un assainissement (art. 8, al. 2, let. b, OSites)
Aire d'exploitation de 1958 à 1990 PIECES DETACHEES DE MONTRES

Protection

Dangers naturels



OPAM

Sites soumis à l'ordonnance sur la protection contre les accidents majeurs (OPAM)
Route - périmètre de consultation

Utilisation future / Potentiel



Volumes existants Déconstruction
Usages possibles habitat / activités industrielles ou artisanales

Obstacles à la valorisation du site
Inscription au cadastre des sites pollués (cf. ci-dessus)
ISOS Objectif de sauvegarde B

Densité visée
Habitants : Densité future : 15.0 hab./ha EPT : Densité future : 10.0 EPT/ha
Potentiel habitants : 7 hab. Potentiel EPT : 4 EPT

COURTEDOUX

6785 87

Catégorie 1, surface > 3'000m²

Commune satellite

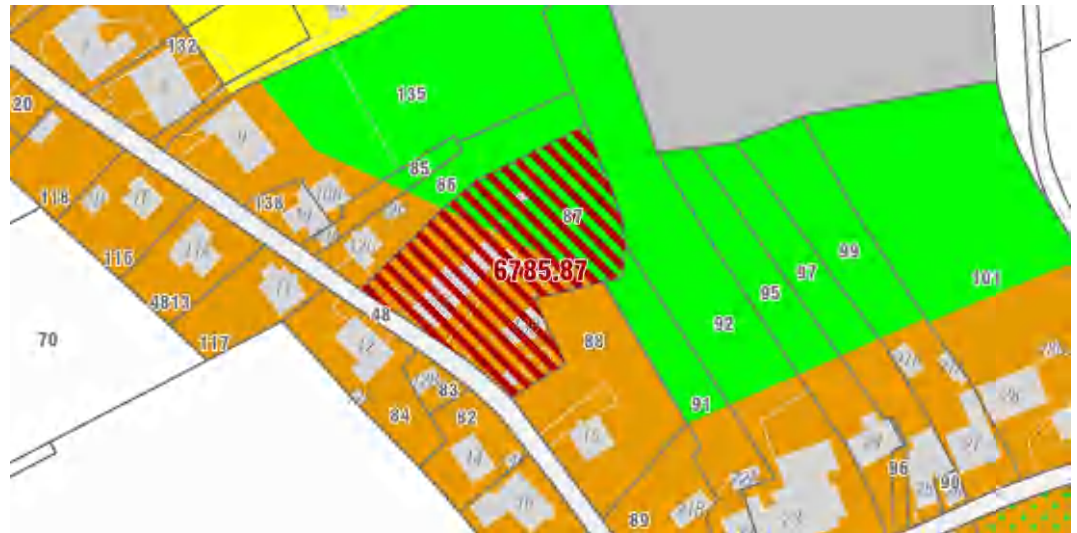
Inoccupé

Industrie / Artisanat

Surface 4'013 m²
Coordonnées 569'974 251'246
Habitants : 0
Emplois (EPT) : 7



Zone centre (CAb) ~2'364 m²
Zone verte (ZV) ~1'648 m²
 Inventaire2011



IU sans objet

Hauteurs Respecter la hauteur totale moyenne des bâtiments à proximité directe de la zone CA

DS DS III

Distances Selon les caractéristiques du cadre bâti existant ou par plan spécial

Bâtiment

13 Route de Varandin

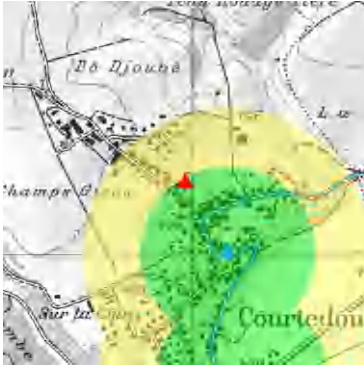
Habitation,
Commerce

Inoccupé

13B Route de Varandin

Atelier

Partiellement occupé



Accessibilité

Tranports publics	Bonne desserte	
Cheminement piétonnier	Inexistant	
Piste cyclable	Itinéraire cyclable	0m
Transports motorisés	RC1522	110m



Site inscrit au cadastre des sites pollués

6785-526 Site nécessitant une investigation (art. 5, al. 4, let. b, OSites)
Aire d'exploitation de 1968 à 2006 PIECES DETACHEES DE MONTRES

Protection

Dangers naturels



Glissement spontané

Faible

~96 m²

OPAM

Sites non soumis à l'ordonnance sur la protection contre les accidents majeurs (OPAM)

Utilisation future / Potentiel



Volumes existants Réhabilitation/Déconstruction
Usages possibles habitat / activités industrielles ou artisanales
 Déjà partiellement occupé par une usine

Obstacles à la valorisation du site
Inscription au cadastre des sites pollués (cf. ci-dessus)
ISOS Objectif de sauvegarde B

Densité visée
Habitants : Densité future : 28.0 hab./ha EPT : Densité future : 12.0 EPT/ha
 Potentiel habitants : 11 hab. Potentiel EPT : 5 EPT

FAHY

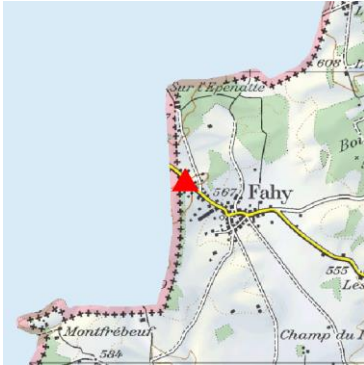
6789 553

Catégorie 1, surface > 3'000m²

Village

Inoccupé
Services

Surface 7'849 m²
Coordonnées 562'557 252'470
Habitants : 1
Emplois (EPT) : 0

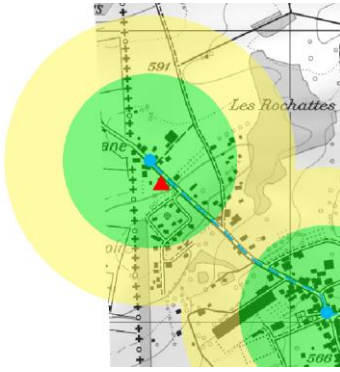


Zone agricole (-) ~3'459 m²
Zone mixte (MA) ~4'391 m²
 Inventaire2011



IU IUmin 0.30 / IUmax 0.50 Hauteurs Htot : 10m / H : 7m
DS DS III Distances GDL : 10m / PDL : 6m

<i>Bâtiment</i>	93	Chu les Treumais	Habitation, Hôtel	Inoccupé
	93B	Chu les Treumais	Annexe	Inconnu
	93A	Chu les Treumais	Remise	Inconnu



Accessibilité

Tranports publics	Bonne desserte	
Cheminement piétonnier	Inexistant	
Piste cyclable	Itinéraire cyclable	850m
Transports motorisés	RC246	0m



Site inscrit au cadastre des sites pollués

6789-532 Site pour lequel on ne s'attend à aucune atteinte nuisible ou incommodante (art. 5, al. 4, let. a, OSites)
Aire d'exploitation de 1960 à 1975 STATION-SERVICE (SANS GARAGE)

Protection

Périmètre de protection des vergers	PV	~4'358 m ²
Zone de protection des eaux	Zu Forage Jean-Burnin Abbévillers (France) (En vigueur)	~7'849 m ²

Dangers naturels



OPAM

Sites soumis à l'ordonnance sur la protection contre les accidents majeurs (OPAM)
Route - périmètre de consultation

Utilisation future / Potentiel



Volumes existants Réhabilitation/Déconstruction
Usages possibles habitat / services
 Restaurant

Obstacles à la valorisation du site

Inscription au cadastre des sites pollués (cf. ci-dessus)

Périmètre de protection des vergers (cf. ci-dessus)

Zone de protection des eaux (cf. ci-dessus)

Densité visée

Habitants :	Densité future :	15.0 hab./ha	EPT :	Densité future :	10.0 EPT/ha
	Potentiel habitants :	12 hab.		Potentiel EPT :	8 EPT

PORRENTRUUY

6800 773

Catégorie 1, surface > 3'000m²

Cœur de pôle

Inoccupé

Industrie / Artisanat

Surface 5'772 m²

Coordonnées 572'955 251'629

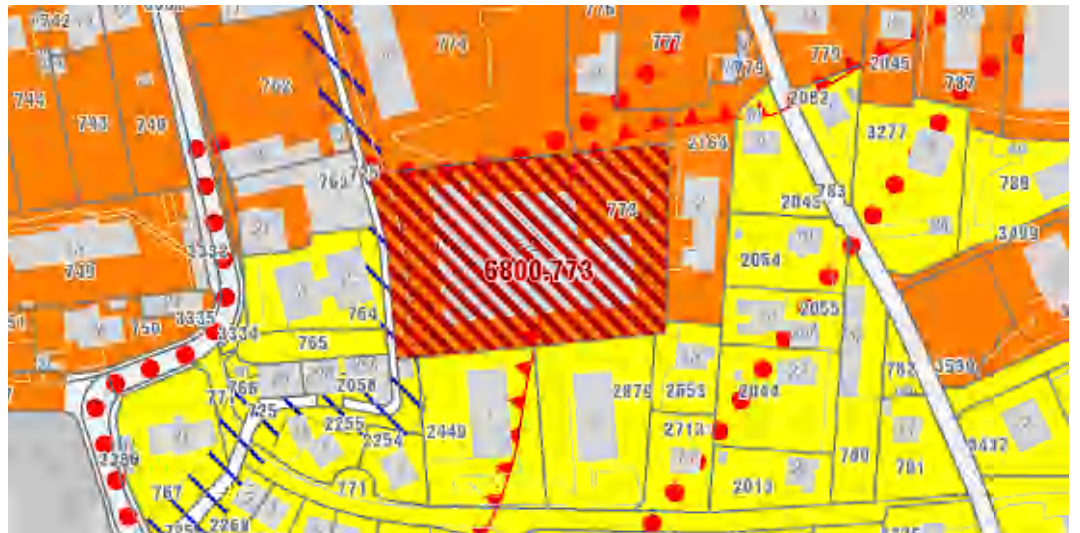
Habitants : 0

Emplois (EPT) : 0



Zone mixte (MAa) ~5'772 m²

Inventaire2011



IU IUmin 0.40 / IUmax 1.00 Hauteurs Définies par plan spécial

DS DS III Distances Définies par plan spécial

Bâtiment

24 Route de Courgenay Entrepôt Inoccupé



Accessibilité

Tranports publics	Bonne desserte	
Cheminement piétonnier	Chemin	0m
Piste cyclable	Itinéraire cyclable	80m
Transports motorisés	RC6	80m



Site inscrit au cadastre des sites pollués

6800-809 Site nécessitant un assainissement (art. 8, al. 2, let. b, OSites)
Aire d'exploitation de 1979 à 1997 TRAITEMENT, REVETEMENT DES METAUX

Protection

Périmètre de danger naturel	PDN	~3'458 m ²
Périmètre de protection archéologique	PA	~43 m ²
Périmètre réservé aux eaux	PRE	~373 m ²

Dangers naturels



Inondation

Résiduel	~2'806 m ²
Faible	~414 m ²
Elevé	~232 m ²

OPAM

Sites soumis à l'ordonnance sur la protection contre les accidents majeurs (OPAM)
Route - périmètre de consultation

Utilisation future / Potentiel



Volumes existants Déconstruction
Usages possibles habitat / services

Obstacles à la valorisation du site

Inscription au cadastre des sites pollués (cf. ci-dessus)

ISOS Objectif de sauvegarde B

Périmètre de danger naturel (cf. ci-dessus)

Périmètre de protection archéologique (cf. ci-dessus)

Périmètre réservé aux eaux (cf. ci-dessus)

Densité visée

Habitants :	Densité future :	36.0 hab./ha	EPT :	Densité future :	24.0 EPT/ha
	Potentiel habitants :	21 hab.		Potentiel EPT :	14 EPT

PORRENTRUUY

6800 774

Catégorie 1, surface > 3'000m²

Cœur de pôle

Inoccupé

Industrie / Artisanat

Surface 5'643 m²
Coordonnées 572'927 251'704
Habitants : 0
Emplois (EPT) : 0



Zone agricole (-) ~5 m²
Zone mixte (MAa) ~5'639 m²

Inventaire2011



<i>IU</i>	IUmin 0.40 / IUmax 1.00	<i>Hauteurs</i>	Définies par plan spécial
<i>DS</i>	DS III	<i>Distances</i>	Définies par plan spécial

<i>Bâtiment</i>	20	Route de Courgenay	Habitation	Inconnu
	18	Route de Courgenay	Garage, Entrepôt	Inoccupé



Accessibilité

Tranports publics	Bonne desserte	
Cheminement piétonnier	Trottoir	0m
Piste cyclable	Itinéraire cyclable	0m
Transports motorisés	RC6	0m



Site pas inscrit au cadastre des sites pollués

Protection

Périmètre de danger naturel	PDN	~5'643 m ²
Périmètre de protection archéologique	PA	~5'565 m ²
Périmètre réservé aux eaux	PRE	~495 m ²

Dangers naturels



Inondation

Résiduel	~4'305 m ²
Faible	~1'271 m ²
Elevé	~66 m ²

OPAM

Sites soumis à l'ordonnance sur la protection contre les accidents majeurs (OPAM)
Route - périmètre de consultation

Utilisation future / Potentiel



Volumes existants Déconstruction
Usages possibles habitat / services

Obstacles à la valorisation du site

ISOS Objectif de sauvegarde B
Périmètre de danger naturel (cf. ci-dessus)
Périmètre de protection archéologique (cf. ci-dessus)
Périmètre réservé aux eaux (cf. ci-dessus)

Densité visée

Habitants :	Densité future :	36.0 hab./ha	EPT :	Densité future :	24.0 EPT/ha
	Potentiel habitants :	20 hab.		Potentiel EPT :	14 EPT

PORRENTRUUY

6800 1039

Catégorie 1, surface > 3'000m²

Cœur de pôle

Inoccupé
Industrie / Artisanat

Surface 5'533 m²
Coordonnées 571'981 251'717
Habitants : 0
Emplois (EPT) : 0



Zone mixte (MB) ~5'533 m²
 Inventaire2011



IU IUmin 0.25 / IUmax 0.80 *Hauteurs* Htot : 16.5m / H : 13m
DS DS III *Distances* GDL : 12m / PDL : 6m

<i>Bâtiment</i>	95	La Colombière	Habitation, Fabrique, Annexe	Inoccupé
	101	La Colombière	Garage, Entrepôt	Inoccupé
	95A	La Colombière	Entrepôt	Inoccupé
	101A	La Colombière	Annexe	Inconnu



Accessibilité

Tranports publics	Bonne desserte	
Cheminement piétonnier	Trottoir	12m
Piste cyclable	Itinéraire cyclable	0m
Transports motorisés	RC247	230m



Site inscrit au cadastre des sites pollués

6800-683 Site nécessitant une investigation (art. 5, al. 4, let. b, OSites)
Aire d'exploitation de 1951 à 1985 PIÈCES DÉTACHÉES DE MONTRES

Protection

Périmètre de danger naturel

PDN

~5'521 m²

Dangers naturels



Inondation

Résiduel ~4'758 m²
Faible ~762 m²

OPAM

Sites non soumis à l'ordonnance sur la protection contre les accidents majeurs (OPAM)

Utilisation future / Potentiel



Volumes existants Réhabilitation/Déconstruction

Usages possibles habitat / activités industrielles ou artisanales

Obstacles à la valorisation du site

Inscription au cadastre des sites pollués (cf. ci-dessus)

Périmètre de danger naturel (cf. ci-dessus)

Densité visée

Habitants :	Densité future :	36.0 hab./ha	EPT :	Densité future :	24.0 EPT/ha
	Potentiel habitants :	20 hab.		Potentiel EPT :	13 EPT

PORRENTRUUY

6800 2074

Catégorie 1, surface > 3'000m²

Cœur de pôle

Inoccupé
Services

Surface 3'017 m²
Coordonnées 572'698 251'891
Habitants : 0
Emplois (EPT) : 0



Zone centre (CBb) ~3'017 m²
 Inventaire2011



<i>IU</i>	IUmin 0.50	<i>Hauteurs</i>	Définies par plan spécial
<i>DS</i>	DS III	<i>Distances</i>	Définies par plan spécial

Bâtiment

6A	Place des Bennelats	Entrepôt	Inoccupé
10	Rue des Tanneurs	Entrepôt	Inoccupé
6	Place des Bennelats	Commerce	Inoccupé



Accessibilité

Tranports publics	Bonne desserte	
Cheminement piétonnier	Trottoir	15m
Piste cyclable	Itinéraire cyclable	15m
Transports motorisés	RC247	170m



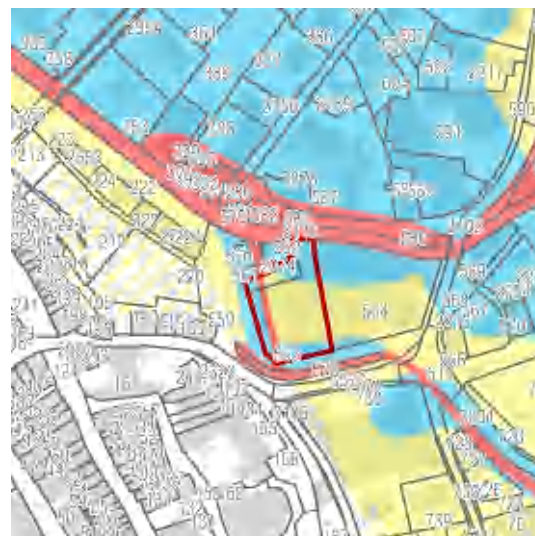
Site inscrit au cadastre des sites pollués

6800-816 Site pour lequel on ne s'attend à aucune atteinte nuisible ou incommodante (art. 5, al. 4, let. a, OSites)
Aire d'exploitation de 1919 à 1964 REPARATION D'AUTOS ET STATION-SERVICE

Protection

Périmètre de danger naturel	PDN	~3'017 m ²
Périmètre de protection archéologique	PA	~3'017 m ²
Périmètre réservé aux eaux	PRE	~3 m ²
Périmètre réservé aux eaux	PRE	~31 m ²

Dangers naturels



Inondation

Moyen	~561 m ²
Faible	~2'182 m ²
Elevé	~274 m ²

OPAM

Sites soumis à l'ordonnance sur la protection contre les accidents majeurs (OPAM)
Route - périmètre de consultation

Utilisation future / Potentiel



Volumes existants Réhabilitation/Déconstruction
Usages possibles habitat / activités industrielles ou artisanales
Futur PS Les Bennelats

Obstacles à la valorisation du site
Périmètre de danger naturel (cf. ci-dessus)
Périmètre de protection archéologique (cf. ci-dessus)

Densité visée
Habitants : Densité future : 60.0 hab./ha EPT : Densité future : 60.0 EPT/ha
Potentiel habitants : 18 hab. Potentiel EPT : 18 EPT

CLOS DU DOUBS

Localité de St-Ursanne
Village

6804 144

Catégorie 1, surface > 3'000m²

Inoccupé

Industrie / Artisanat

Surface 40'337 m²

Coordonnées 578'229 245'462

Habitants : 4

Emplois (EPT) : 168



Zone d'activités (AA) ~16'923 m²

Zone d'activités (AA) ~20'358 m²

Zone de transport (ZT) ~508 m²

Zone mixte (MA) ~2'548 m²

Inventaire2011



IU sans objet

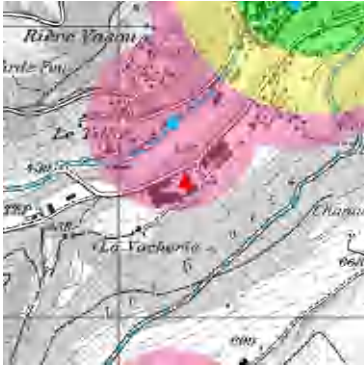
Hauteurs Htot : 13.5m

DS DS III

Distances GDL et PDL : 5m

Bâtiment

69	Route du Moulin des Lavoirs	Annexe	Inconnu
53	Route du Moulin des Lavoirs	Bureaux	Inoccupé
16	Route du Moulin des Lavoirs	Habitation	Inconnu
49	Route du Moulin des Lavoirs	Bâtiment industriel	Inoccupé
51	Route du Moulin des Lavoirs	Fabrique	Inoccupé
55	Route du Moulin des Lavoirs	Entrepôt	Inoccupé
20	Route du Moulin des Lavoirs	Annexe	Inconnu
22	Route du Moulin des Lavoirs	Fabrique	Partiellement occupé



Accessibilité

Tranports publics	Desserte faible	
Cheminement piétonnier	Trottoir	0m
Piste cyclable	Itinéraire cyclable	0m
Transports motorisés	RC249	0m

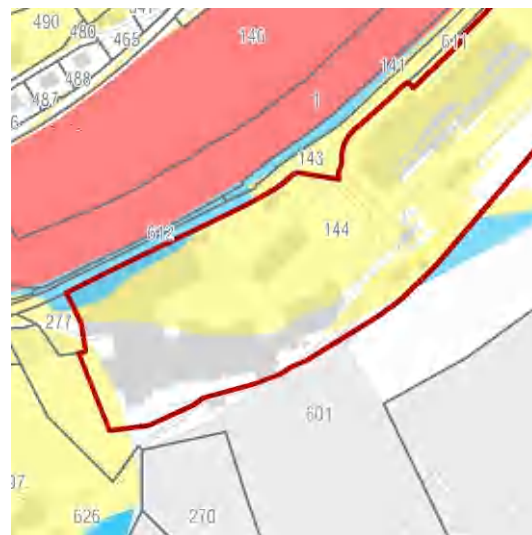


Site inscrit au cadastre des sites pollués

6804-503 Site nécessitant un assainissement (art. 8, al. 2, let. b, OSites)
Aire d'exploitation de 1920 à 2006 TRANSFORMATION DE METAUX NON FERREUX

Protection

Dangers naturels



<i>Glissement permanent</i>		
Faible		~706 m ²
<i>Glissement spontané</i>		
Faible		~1'774 m ²
<i>Inondation</i>		
Résiduel		~5'308 m ²
Moyen		~944 m ²
Faible		~22'630 m ²

OPAM

Sites soumis à l'ordonnance sur la protection contre les accidents majeurs (OPAM)
Route - périmètre de consultation

Utilisation future / Potentiel



Volumes existants Réhabilitation/Déconstruction

Usages possibles habitat / services / activités industrielles ou artisanales
Semble occupé partiellement pour des activités

Obstacles à la valorisation du site

Inscription au cadastre des sites pollués (cf. ci-dessus)

ISOS Objectif de sauvegarde B

Densité visée

Habitants :	Densité future :	15.0 hab./ha	EPT :	Densité future :	10.0 EPT/ha
	Potentiel habitants :	61 hab.		Potentiel EPT :	40 EPT

Inoccupé

Catégorie 2, surface < 3'000m²

DEVELIER

6712 143

Catégorie 2, surface < 3'000m²

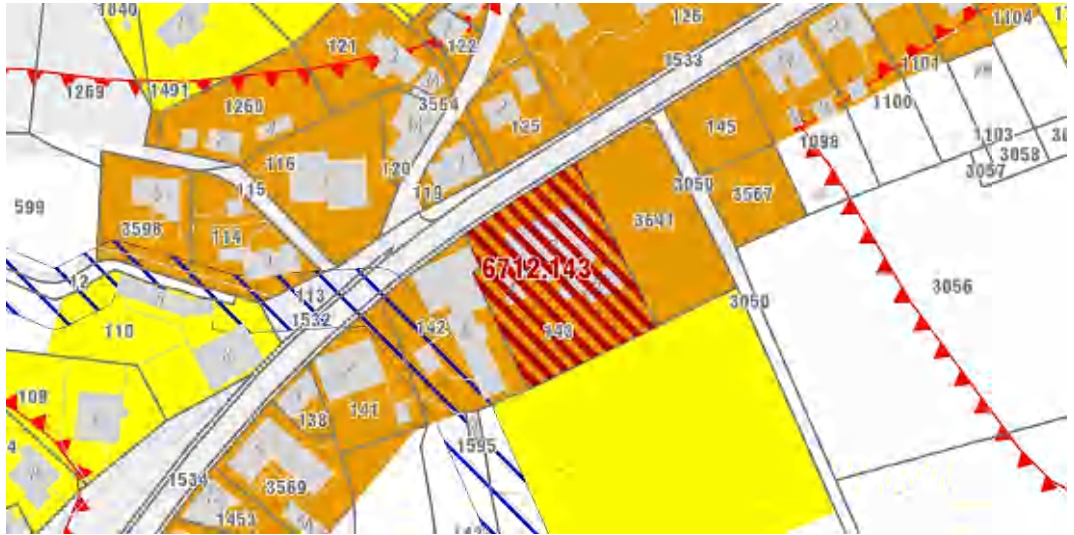
Commune satellite

Inoccupé
Agriculture

Surface 2'669 m²
Coordonnées 589'301 245'271
Habitants : 0
Emplois (EPT) : 0



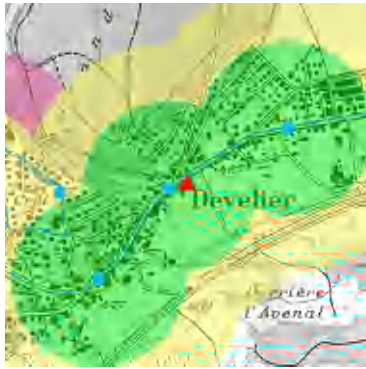
Zone centre (CAb) ~2'668 m²
 Inventaire2011



IU sans objet Hauteurs En rapport avec les constructions avoisinantes
DS DS III Distances Selon les caractéristiques du cadre bâti existant

Bâtiment

4	route de Delémont	Annexe	Inconnu
2	route de Delémont	Habitation, Rural	Inoccupé
6	route de Delémont	Rural	Inconnu



Accessibilité

Tranports publics	Bonne desserte	
Cheminement piétonnier	Trottoir	0m
Piste cyclable	Itinéraire cyclable	0m
Transports motorisés	RC6	0m



Site pas inscrit au cadastre des sites pollués

Protection

Périmètre de danger naturel	PDN	~2'669 m ²
-----------------------------	-----	-----------------------

Dangers naturels



Inondation

Moyen	~10 m ²
Faible	~2'659 m ²

OPAM

Sites soumis à l'ordonnance sur la protection contre les accidents majeurs (OPAM)
Route - périmètre de consultation

Utilisation future / Potentiel



Volumes existants Réhabilitation
Usages possibles habitat / services

Obstacles à la valorisation du site
ISOS Objectif de sauvegarde B
Périmètre de danger naturel (cf. ci-dessus)

Densité visée

Habitants :	Densité future :	48.0 hab./ha	EPT :	Densité future :	32.0 EPT/ha
	Potentiel habitants :	13 hab.		Potentiel EPT :	9 EPT

SOYHIÈRES

6724 34

Catégorie 2, surface < 3'000m²

Commune satellite

Inoccupé

Mixte (avec habitat)

Surface 2'166 m²
Coordonnées 594'779 249'219
Habitants : 0
Emplois (EPT) : 0



Zone agricole (-) ~371 m²
Zone centre (CAb) ~1'792 m²
Zone de transport (ZT) ~3 m²
☐ Inventaire2011



IU sans objet

Hauteurs Respecter la hauteur totale moyenne des bâtiments de la zone CA

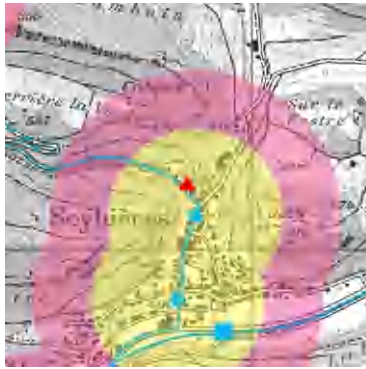
DS DS III

Distances Selon les caractéristiques du cadre bâti

Bâtiment

46 Au Cornat

Habitation, Atelier Inoccupé



Accessibilité

Tranports publics	Desserte satisfaisante	
Cheminement piétonnier	Chemin	35m
Piste cyclable	Itinéraire cyclable	0m
Transports motorisés	RC250.1	0m



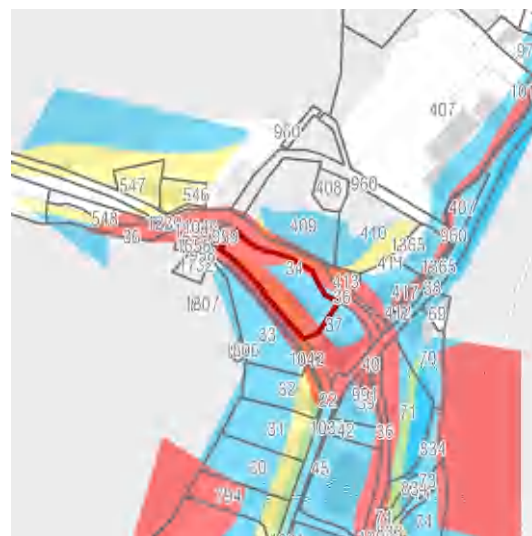
Site pas inscrit au cadastre des sites pollués

Protection

Périmètre de protection de la nature PN

~199 m²

Dangers naturels



Chute de pierres et blocs

Moyen	~35 m ²
Faible	~618 m ²

Inondation

Moyen	~783 m ²
Elevé	~1'383 m ²

OPAM

Sites soumis à l'ordonnance sur la protection contre les accidents majeurs (OPAM)
Route - périmètre de consultation

Utilisation future / Potentiel



Volumes existants Réhabilitation

Usages possibles habitat
 En cours de rénovation

Obstacles à la valorisation du site

ISOS Objectif de sauvegarde B

Périmètre de protection de la nature (cf. ci-dessus)

Densité visée

Habitants :	Densité future :	24.0 hab./ha	EPT :	Densité future :	16.0 EPT/ha
	Potentiel habitants :	5 hab.		Potentiel EPT :	3 EPT

SOYHIÈRES

Commune satellite

6724 985

Catégorie 2, surface < 3'000m²

Inoccupé

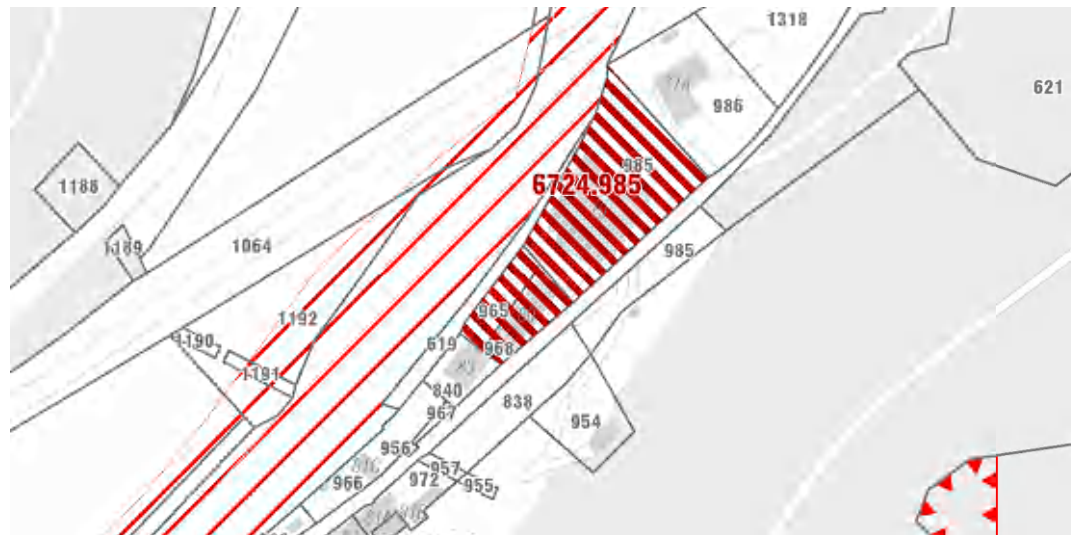
Industrie / Artisanat

Surface 2'837 m²
Coordonnées 596'861 249'167
Habitants : 0
Emplois (EPT) : 0



Zone agricole (-) ~2'837 m²

□ Inventaire2011



IU - Hauteurs -
DS DS III Distances -

Bâtiment

80	Hinter dem Bruenneli	Annexe	Inoccupé
79	Hinter dem Bruenneli	Annexe	Inoccupé



Accessibilité

Cheminement piétonnier	Chemin	0m
Piste cyclable	Itinéraire cyclable	0m
Transports motorisés	H18	200m



Site inscrit au cadastre des sites pollués

6724-514 Site pour lequel on ne s'attend à aucune atteinte nuisible ou incommode (art. 5, al. 4, let. a, OSites)
Aire d'exploitation de 1954 à 1966 DECOLLETAGE ET BOULONNERIE

Protection

Dangers naturels



Inondation

Moyen	~1'688 m ²
Elevé	~1'149 m ²

OPAM

Sites non soumis à l'ordonnance sur la protection contre les accidents majeurs (OPAM)

Utilisation future / Potentiel



Volumes existants Déconstruction
Usages possibles abandon du site après déconstruction

Obstacles à la valorisation du site
Inscription au cadastre des sites pollués (cf. ci-dessus)

Densité visée

Habitants :	Densité future :	EPT :	Densité future :	25.0 EPT/ha
	Potentiel habitants :	0 hab.	Potentiel EPT :	7 EPT

HAUTE-SORNE

Localité de Glovelier
Pôle industriel-relais

6714 64

Catégorie 2, surface < 3'000m²

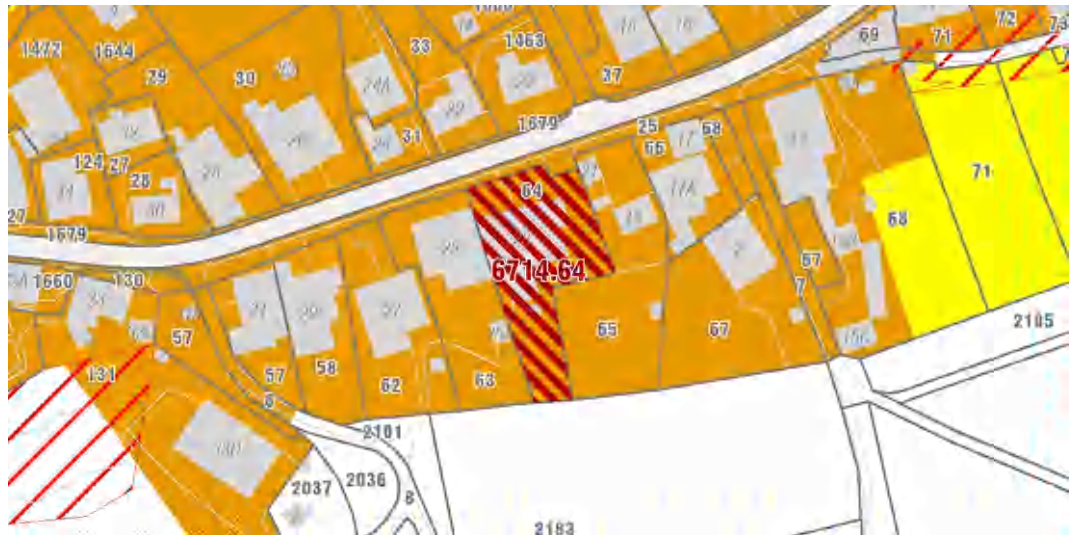
Inoccupé

Mixte (avec habitat)

Surface 2'004 m²
Coordonnées 582'070 242'440
Habitants : 0
Emplois (EPT) : 1



Zone centre (CAa) ~2'003 m²
 Inventaire2011



IU sans objet

Hauteurs Respecter la hauteur totale moyenne des bâtiments de la zone CA environnant

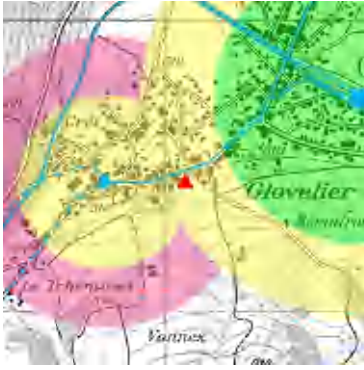
DS DS III

Distances Selon les caractéristiques du cadre bâti

Bâtiment

23 Au Village

Habitation, Atelier Inoccupé



Accessibilité

Tranports publics	Desserte satisfaisante	
Cheminement piétonnier	Trottoir	0m
Piste cyclable	Itinéraire cyclable	0m
Transports motorisés	RC1572	0m



Site inscrit au cadastre des sites pollués

6714-540 Site pour lequel on ne s'attend à aucune atteinte nuisible ou incommodante (art. 5, al. 4, let. a, OSites)
Aire d'exploitation de 1950 à 2006 MENUISERIE, AMENAGEMENT INTERIEUR

Protection

Dangers naturels



Inondation

Résiduel	~1'588 m ²
Faible	~139 m ²

OPAM

Sites non soumis à l'ordonnance sur la protection contre les accidents majeurs (OPAM)

Utilisation future / Potentiel



Volumes existants Réhabilitation
Usages possibles habitat / services

Obstacles à la valorisation du site

Inscription au cadastre des sites pollués (cf. ci-dessus)

ISOS Objectif de sauvegarde A

Densité visée

Habitants :	Densité future :	36.0 hab./ha	EPT :	Densité future :	24.0 EPT/ha
	Potentiel habitants :	7 hab.		Potentiel EPT :	5 EPT

LA CHAUX-DES-BREULEUX

6744 587

Catégorie 2, surface < 3'000m²

Village

Inoccupé

Mixte (avec habitat)

Surface 2'451 m²
Coordonnées 568'906 230'499
Habitants : 2
Emplois (EPT) : 0



Zone agricole (-) ~2'451 m²

Inventaire2011



IU -

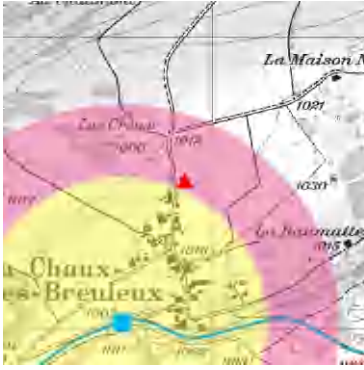
Hauteurs -

DS -

Distances -

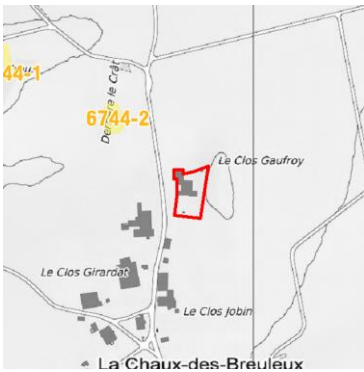
Bâtiment

2	Le Clos Gaufroy	Habitation, Commerce	Inoccupé
2A	Le Clos Gaufroy	Habitation	Inconnu
2B	Le Clos Gaufroy	Annexe	Inconnu



Accessibilité

Tranports publics	Desserte faible	
Cheminement piétonnier	Chemin	20m
Piste cyclable	Itinéraire cyclable	20m
Transports motorisés	RC1585	180m



Site pas inscrit au cadastre des sites pollués

Protection

Dangers naturels



OPAM

Sites non soumis à l'ordonnance sur la protection contre les accidents majeurs (OPAM)

Utilisation future / Potentiel



Volumes existants Réhabilitation

Usages possibles habitat

Obstacles à la valorisation du site

ISOS Objectif de sauvegarde A

Densité visée

Habitants : Densité future :

EPT :

Densité future :

25.0 EPT/ha

Potentiel habitants :

0 hab.

Potentiel EPT :

6 EPT

MONTFAUCON

Localité de Montfaucon
Village

6751 99

Catégorie 2, surface < 3'000m²

Inoccupé
Industrie / Artisanat

Surface 2'844 m²
Coordonnées 570'580 236'681
Habitants : 0
Emplois (EPT) : 16



Zone mixte (MA) ~2'843 m²

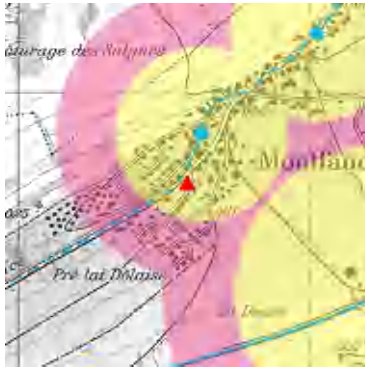
Inventaire2011



IU IUmin 0.30 / IUmax 0.50 Hauteurs Htot : 10.5m / H : 7m
DS DS III Distances GDL : 8m / PDL : 4m

Bâtiment

116 Rue de la Communance Fabrique Inoccupé



Accessibilité

Tranports publics	Desserte satisfaisante	
Cheminement piétonnier	Trottoir	0m
Piste cyclable	Itinéraire cyclable	360m
Transports motorisés	H18	0m



Site inscrit au cadastre des sites pollués

6751-528 Site ne nécessitant ni surveillance, ni assainissement (art. 8, al. 2, let. c, OSites)
Aire d'exploitation de 1973 à 1991 PIÈCES DÉTACHÉES DE MONTRES

Protection

Dangers naturels



OPAM

Sites soumis à l'ordonnance sur la protection contre les accidents majeurs (OPAM)
Route - périmètre de consultation

Utilisation future / Potentiel



Volumes existants Réhabilitation

Usages possibles habitat / services / activités industrielles ou artisanales

Obstacles à la valorisation du site

Inscription au cadastre des sites pollués (cf. ci-dessus)

Densité visée

Habitants :	Densité future :	15.0 hab./ha	EPT :	Densité future :	10.0 EPT/ha
	Potentiel habitants :	4 hab.		Potentiel EPT :	3 EPT

BONFOL

6775 179

Catégorie 2, surface < 3'000m²

Village

Inoccupé

Mixte (avec habitat)

Surface 2'301 m²
Coordonnées 578'501 258'530
Habitants : 7
Emplois (EPT) : 0



Zone centre (Zone du village (V)) ~2'301 m²

Inventaire2011

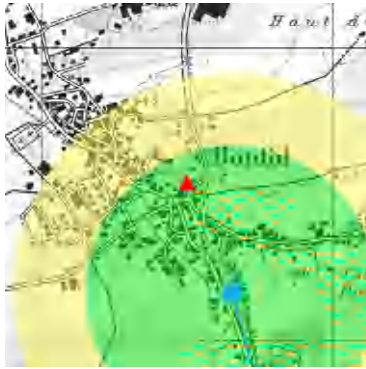


IU Conformément aux constructi Hauteurs Conformément aux constructions existantes

DS DS III Distances Conformément aux constructions existantes

Bâtiment

67 Rue de la Gare Habitation, Commerce Inoccupé



Accessibilité

Tranports publics	Bonne desserte	
Cheminement piétonnier	Trottoir	15m
Piste cyclable	Itinéraire cyclable	0m
Transports motorisés	RC1505	0m



Site pas inscrit au cadastre des sites pollués

Protection

Dangers naturels



Inondation

Résiduel	~817 m ²
Moyen	~73 m ²
Faible	~85 m ²

OPAM

Sites soumis à l'ordonnance sur la protection contre les accidents majeurs (OPAM)
Route - périmètre de consultation

Utilisation future / Potentiel



Volumes existants Réhabilitation
Usages possibles habitat
Activités commerciales

Obstacles à la valorisation du site
ISOS Objectif de sauvegarde A

Densité visée

Habitants :	Densité future :	35.0 hab./ha	EPT :	Densité future :	15.0 EPT/ha
	Potentiel habitants :	8 hab.		Potentiel EPT :	3 EPT

DAMPHREUX

6787 32

Catégorie 2, surface < 3'000m²

Village

Inoccupé
Agriculture

Surface 2'115 m²

Coordonnées 574'587 258'519

Habitants : 2

Emplois (EPT) : 0



Zone centre (Zone village) ~2'114 m²

Inventaire2011



IU sans objet

Hauteurs H : 7m

DS DS III

Distances GD L : 6m / PDL : 3m

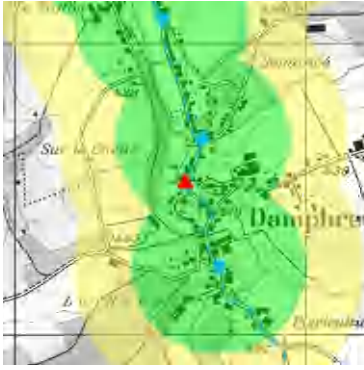
Bâtiment

37 Rue Principale

Habitation, Rural Inconnu

37A Rue Principale

Atelier Inoccupé



Accessibilité

Tranports publics	Bonne desserte	
Cheminement piétonnier	Trottoir	0m
Piste cyclable	Itinéraire cyclable	0m
Transports motorisés	RC1501	0m



Site pas inscrit au cadastre des sites pollués

Protection

Périmètre de protection de la nature PN

~525 m²

Dangers naturels



Erosion des berges

Faible ~282 m²

Inondation

Résiduel ~1'347 m²

Moyen ~731 m²

Faible ~37 m²

OPAM

Sites non soumis à l'ordonnance sur la protection contre les accidents majeurs (OPAM)

Utilisation future / Potentiel



Volumes existants Réhabilitation
Usages possibles habitat / services / activités industrielles ou artisanales

Obstacles à la valorisation du site
ISOS Objectif de sauvegarde B
Périmètre de protection de la nature (cf. ci-dessus)

Densité visée
Habitants : Densité future : 17.5 hab./ha EPT : Densité future : 7.5 EPT/ha
 Potentiel habitants : 4 hab. Potentiel EPT : 2 EPT

FONTENAIS

Localité de Fontenais
Commune satellite

6790 810

Catégorie 2, surface < 3'000m²

Inoccupé

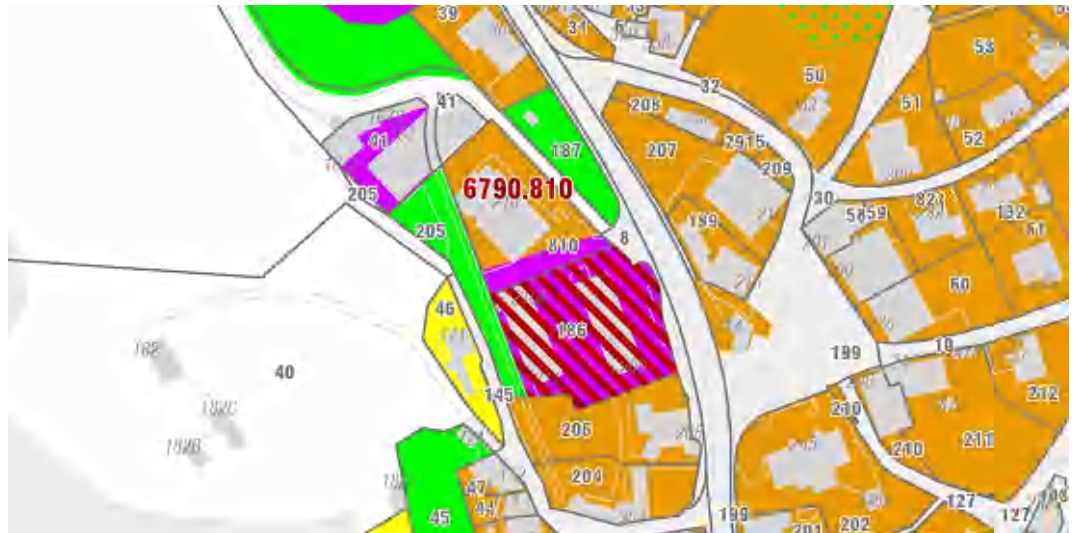
Industrie / Artisanat

Surface 2'196 m²
Coordonnées 572'853 250'496
Habitants : 0
Emplois (EPT) : 1



Zone d'activités (AA) ~2'196 m²

Inventaire2011



IU sans objet

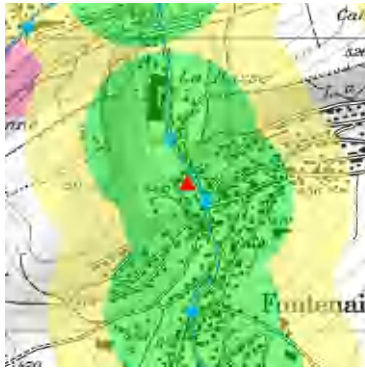
Hauteurs Htot : 10.5m / H : 7m

DS DS III

Distances GDL : sans objet / PDL : 4m

Bâtiment

211	Place de la Fontaine	Entrepôt	Inoccupé
210A	Place de la Fontaine	Annexe	Inconnu
209	Place de la Fontaine	Atelier	Inoccupé



Accessibilité

Tranports publics	Bonne desserte	
Cheminement piétonnier	Trottoir	15m
Piste cyclable	Itinéraire cyclable	15m
Transports motorisés	RC1516	15m



Site inscrit au cadastre des sites pollués

6790-514	Site nécessitant un assainissement (art. 8, al. 2, let. b, OSites)
	<i>Aire d'exploitation</i> de 1971 à 1983 PIECES DETACHEES DE MONTRES
6790-514	Site nécessitant un assainissement (art. 8, al. 2, let. b, OSites)
	<i>Aire d'exploitation</i> de 1971 à 1983 PIECES DETACHEES DE MONTRES

Protection

Zone de protection des eaux	S2 Source de la Bonne Fontaine Fontenais (En vigueur)	~2'196 m ²
-----------------------------	---	-----------------------

Dangers naturels



Inondation

Moyen	~1'627 m ²
Faible	~569 m ²

OPAM

Sites non soumis à l'ordonnance sur la protection contre les accidents majeurs (OPAM)

Utilisation future / Potentiel



Volumes existants Déconstruction

Usages possibles habitat / services / activités industrielles ou artisanales

Obstacles à la valorisation du site

Inscription au cadastre des sites pollués (cf. ci-dessus)

Zone de protection des eaux (cf. ci-dessus)

Densité visée

Habitants :	Densité future :	28.0 hab./ha	EPT :	Densité future :	12.0 EPT/ha
	Potentiel habitants :	6 hab.		Potentiel EPT :	3 EPT

ROCOURT

6803 126

Catégorie 2, surface < 3'000m²

Village

Inoccupé

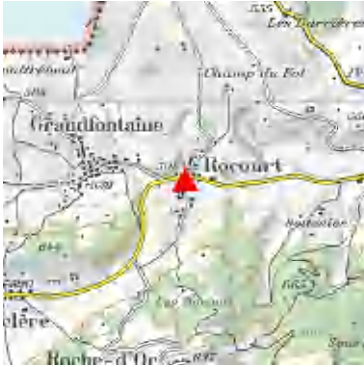
Industrie / Artisanat

Surface 2'224 m²

Coordonnées 563'595 248'872

Habitants : 0

Emplois (EPT) : 0



Zone agricole (-) ~1'318 m²

Zone centre (CAa) ~153 m²

Zone centre (CAa) ~754 m²

☐ Inventaire2011



IU sans objet

Hauteurs En rapport avec les constructions avoisinantes

DS DS III

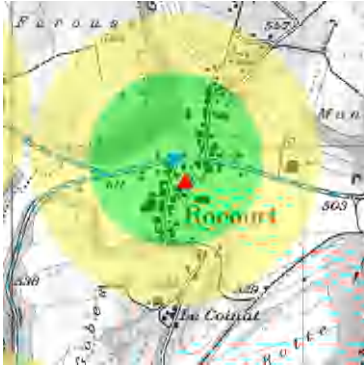
Distances Selon les caractéristiques du cadre bâti existant ou dans le cadre d'un plan spécial

Bâtiment

5 Rue des Gravalons

Atelier

Inoccupé



Accessibilité

Tranports publics	Bonne desserte	
Cheminement piétonnier	Trottoir	75m
Piste cyclable	Itinéraire cyclable	75m
Transports motorisés	RC247	75m



Site pas inscrit au cadastre des sites pollués

Protection

Périmètre de danger naturel

PDN

~2'224 m²

Dangers naturels



Inondation

Moyen	~869 m ²
Faible	~1'355 m ²

OPAM

Sites soumis à l'ordonnance sur la protection contre les accidents majeurs (OPAM)
Route - périmètre de consultation

Utilisation future / Potentiel



Volumes existants Déconstruction
Usages possibles habitat / activités industrielles ou artisanales

Obstacles à la valorisation du site
ISOS Objectif de sauvegarde A
Périmètre de danger naturel (cf. ci-dessus)

Densité visée
Habitants : Densité future : 17.5 hab./ha EPT : Densité future : 7.5 EPT/ha
Potentiel habitants : 4 hab. Potentiel EPT : 2 EPT

BASSE-ALLAINE

Localité de Courtemaîche
Village

6786 65

Catégorie 2, surface < 3'000m²

Inoccupé
Services

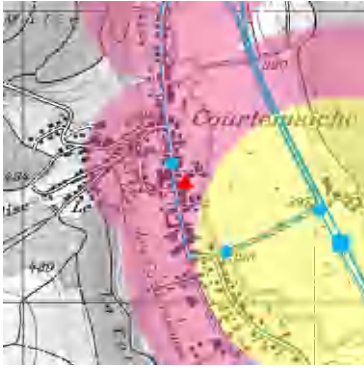
Surface 1'544 m²
Coordonnées 570'557 256'409
Habitants : 0
Emplois (EPT) : 0



Zone centre (CAa) ~1'544 m²
 Inventaire2011

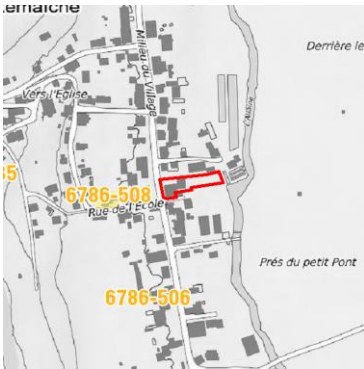


<i>IU</i>	sans objet	<i>Hauteurs</i>	Respecter la hauteur totale moyenne des bâtiments de la zone CA
<i>DS</i>	DS III	<i>Distances</i>	sans objet
<i>Bâtiment</i>	27 Milieu du Village	Restaurant, Habitation	Inoccupé
	29 Milieu du Village	Garage, Remise	Inconnu



Accessibilité

Tranports publics	Desserte faible	
Cheminement piétonnier	Route	0m
Piste cyclable	Itinéraire cyclable	0m
Transports motorisés	RC6	0m



Site pas inscrit au cadastre des sites pollués

Protection

Dangers naturels



*Inondation
Résiduel*

~243 m²

OPAM

Sites soumis à l'ordonnance sur la protection contre les accidents majeurs (OPAM)
Route - périmètre de consultation

Utilisation future / Potentiel



Volumes existants Réhabilitation
Usages possibles habitat / services
 Activités commerciales ou restaurant

Obstacles à la valorisation du site
ISOS Objectif de sauvegarde B

Densité visée

Habitants :	Densité future :	17.5 hab./ha	EPT :	Densité future :	7.5 EPT/ha
	Potentiel habitants :	3 hab.		Potentiel EPT :	1 EPT

BASSE-ALLAINE

Localité de Courtemaîche
Village

6786 286

Catégorie 2, surface < 3'000m²

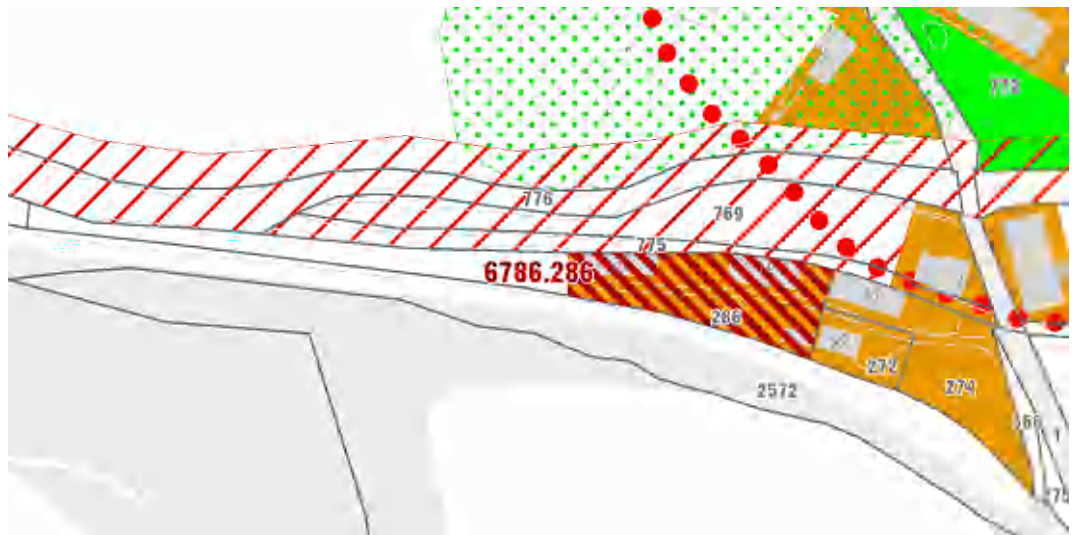
Inoccupé
Industrie / Artisanat

Surface 1'909 m²
Coordonnées 570'362 257'861
Habitants : 0
Emplois (EPT) : 0



Zone centre (CA) ~1'909 m²

Inventaire2011



<i>IU</i>	sans objet	<i>Hauteurs</i>	Respecter la hauteur totale moyenne des bâtiments de la zone CA
<i>DS</i>	DS III	<i>Distances</i>	sans objet
<i>Bâtiment</i>	20 Grandgourt	Entrepôt	Inoccupé
	18 Grandgourt	Habitation	Inconnu



Accessibilité

Tranports publics	Desserte satisfaisante	
Cheminement piétonnier	Chemin	0m
Piste cyclable	Itinéraire cyclable	65m
Transports motorisés	RC6	65m



Site pas inscrit au cadastre des sites pollués

Protection

Dangers naturels



Chute de pierres et blocs

Moyen ~59 m²

Inondation

Résiduel ~1'840 m²

Moyen ~69 m²

OPAM

Sites soumis à l'ordonnance sur la protection contre les accidents majeurs (OPAM)
Route - périmètre de consultation

Utilisation future / Potentiel



Volumes existants Déconstruction
Usages possibles habitat / abandon du site après déconstruction

Obstacles à la valorisation du site

Densité visée

Habitants :	Densité future :	17.5 hab./ha	EPT :	Densité future :	7.5 EPT/ha
	Potentiel habitants :	3 hab.		Potentiel EPT :	1 EPT

BASSE-ALLAINE

Localité de Courtemaîche
Village

6786 417

Catégorie 2, surface < 3'000m²

Inoccupé
Industrie / Artisanat

Surface 2'017 m²
Coordonnées 570'714 255'899
Habitants : 3
Emplois (EPT) : 0

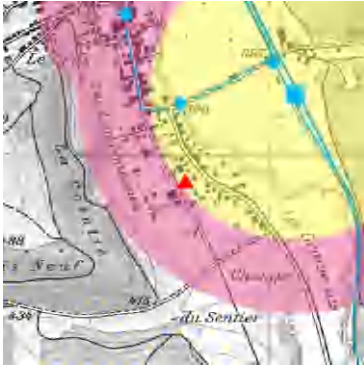


Zone mixte (MA) ~2'017 m²
 Inventaire2011



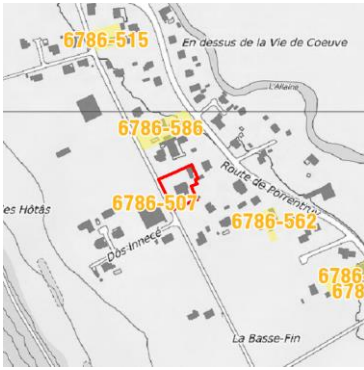
IU IUmin 0.60 Hauteurs Htot : 13.5m / H : 10m
DS DS III Distances GDL : 10m / PDL : 5m

Bâtiment
17 La Basse-Fin Habitation Inconnu
17A La Basse-Fin Entrepôt Inoccupé



Accessibilité

Tranports publics	Desserte satisfaisante	
Cheminement piétonnier	Trottoir	45m
Piste cyclable	Itinéraire cyclable	45m
Transports motorisés	RC6	45m



Site pas inscrit au cadastre des sites pollués

Protection

Dangers naturels



OPAM

Sites soumis à l'ordonnance sur la protection contre les accidents majeurs (OPAM)
Route - périmètre de consultation

Utilisation future / Potentiel



Volumes existants Réhabilitation/Déconstruction
Usages possibles habitat / activités industrielles ou artisanales

Obstacles à la valorisation du site

Densité visée

Habitants :	Densité future :	15.0 hab./ha	EPT :	Densité future :	10.0 EPT/ha
	Potentiel habitants :	3 hab.		Potentiel EPT :	2 EPT

LA BAROCHÉ

Localité de Miécourt
Village

6794 281
Catégorie 2, surface < 3'000m²

Inoccupé
Services

Surface 2'313 m²
Coordonnées 579'814 253'144
Habitants : 0
Emplois (EPT) : 0



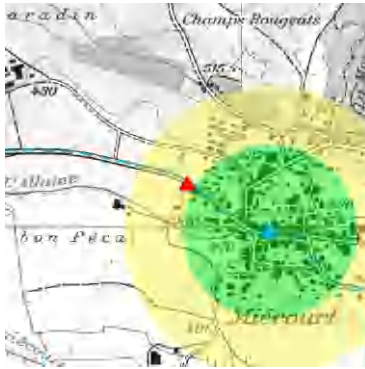
Zone de transport (ZT) ~7 m²
Zone mixte (MA) ~2'306 m²
 Inventaire2011



IU IUmin 0.20 / IUmax 0.50 Hauteurs Htot : 10m / H : 7m
DS DS III Distances GDL : 8m / PDL : 4m

Bâtiment

62Q	Route d'Alle	Bâtiment industriel	Inoccupé
62E	Route d'Alle	Bureaux	Occupé



Accessibilité

Tranports publics	Desserte satisfaisante	
Cheminement piétonnier	Inexistant	
Piste cyclable	Itinéraire cyclable	170m
Transports motorisés	RC247	0m



Site inscrit au cadastre des sites pollués

6794-505 Site pour lequel on ne s'attend à aucune atteinte nuisible ou incommode (art. 5, al. 4, let. a, OSites)
Aire d'exploitation de inconnu à 198 OUTILAGE DE MACHINES, DE PRECISION

Protection

Dangers naturels



Inondation

Résiduel ~2'276 m²

OPAM

Sites soumis à l'ordonnance sur la protection contre les accidents majeurs (OPAM)
Route - périmètre de consultation

Utilisation future / Potentiel



Volumes existants Réhabilitation

Usages possibles habitat / services / activités industrielles ou artisanales

Obstacles à la valorisation du site

Inscription au cadastre des sites pollués (cf. ci-dessus)

Densité visée

Habitants :	Densité future :	15.0 hab./ha	EPT :	Densité future :	10.0 EPT/ha
	Potentiel habitants :	3 hab.		Potentiel EPT :	2 EPT

Partiellement occupé

Catégorie 1, surface > 3'000m²

COURRENDLIN

6708 1044

Catégorie 1, surface > 3'000m²

Commune satellite

Partiellement occupé
Mixte (avec habitat)

Surface 9'948 m²
Coordonnées 594'915 243'348
Habitants : 1
Emplois (EPT) : 11



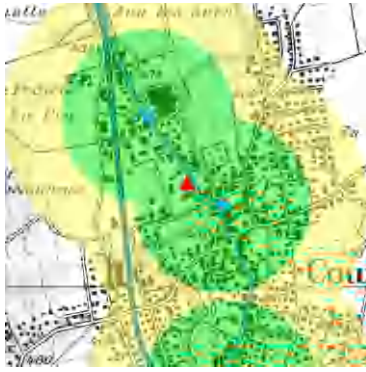
Zone mixte (MA) ~2'442 m²
Zone mixte (MA) ~7'506 m²
 Inventaire2011



IU IUmin 0.25 / IUmax 0.50 Hauteurs Htot : 10.5m / H : 7m
DS DS III Distances GDL : 6m / PDL : 4m

Bâtiment

11	Route de Delémont	Entrepôt	Occupé
17	Route de Delémont	Fabrique	Partiellement occupé
15	Route de Delémont	Habitation, Atelier	Occupé
13	Route de Delémont	Habitation, Commerce	Occupé



Accessibilité

Tranports publics	Bonne desserte	
Cheminement piétonnier	Trottoir	0m
Piste cyclable	Itinéraire cyclable	0m
Transports motorisés	RC6	0m



Site inscrit au cadastre des sites pollués

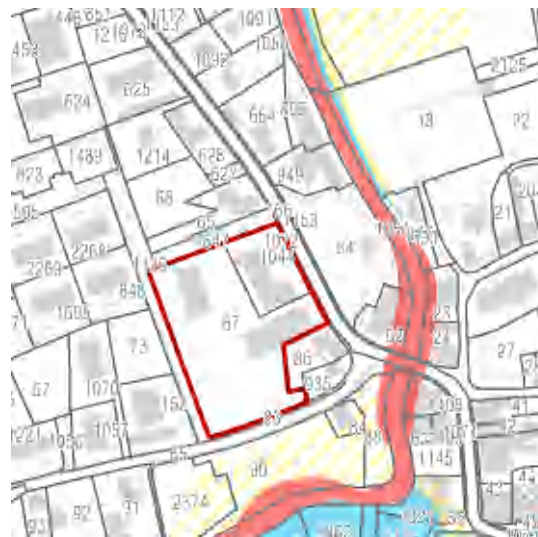
6708-510 Site pour lequel on ne s'attend à aucune atteinte nuisible ou incommode (art. 5, al. 4, let. a, OSites)
Aire d'exploitation de 1977 à 2006 REPARATION D'AUTOS ET STATION-SERVICE

Protection

Périmètre de danger naturel

~9'713 m²

Dangers naturels



Inondation

Résiduel

~9'713 m²

OPAM

Sites soumis à l'ordonnance sur la protection contre les accidents majeurs (OPAM)
Route - périmètre de consultation

Utilisation future / Potentiel



Volumes existants Déconstruction

Usages possibles habitat / services / activités industrielles ou artisanales

Obstacles à la valorisation du site

Inscription au cadastre des sites pollués (cf. ci-dessus)

Périmètre de danger naturel (cf. ci-dessus)

Densité visée

Habitants :	Densité future :	48.0 hab./ha	EPT :	Densité future :	32.0 EPT/ha
	Potentiel habitants :	48 hab.		Potentiel EPT :	32 EPT

COURRENDLIN

Commune satellite

Surface 4'607 m²
Coordonnées 595'592 241'208
Habitants : 4
Emplois (EPT) : 0



6708 1579

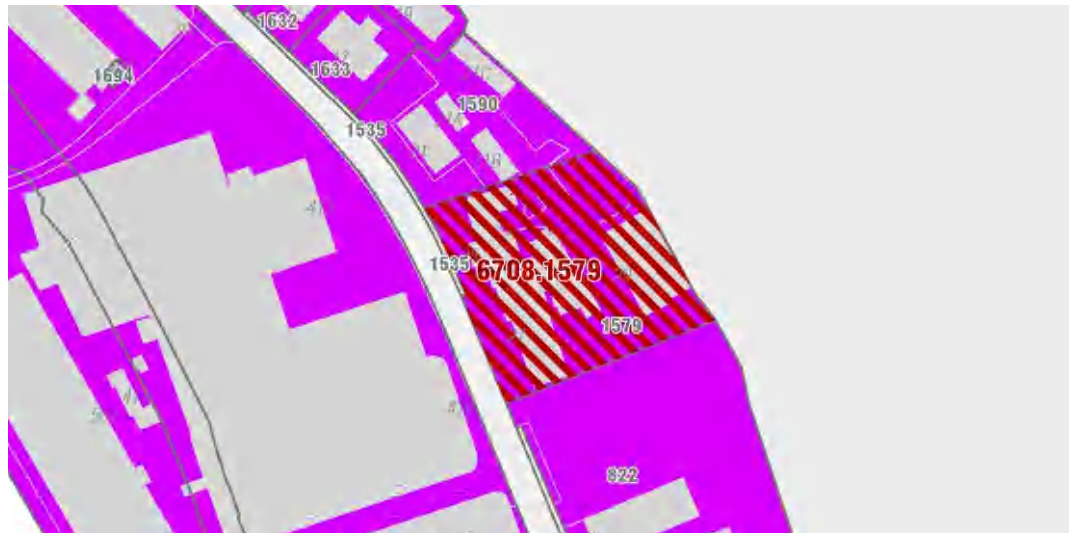
Catégorie 1, surface > 3'000m²

Partiellement occupé

Industrie / Artisanat

Zone d'activités (ABb) ~2'891 m²
Zone d'activités (ABc) ~1'715 m²

Inventaire2011



IU sans objet


Hauteurs En rapport avec les constructions avoisinantes

DS DS III

Distances sans objet

Bâtiment

25	Choindez	Habitation, Commerce	Partiellement occupé
27	Choindez	Fabrique	Partiellement occupé
29	Choindez	Fabrique	Partiellement occupé



Accessibilité

Tranports publics	Bonne desserte	
Cheminement piétonnier	Trottoir	0m
Piste cyclable	Itinéraire cyclable	0m
Transports motorisés	RC6	0m



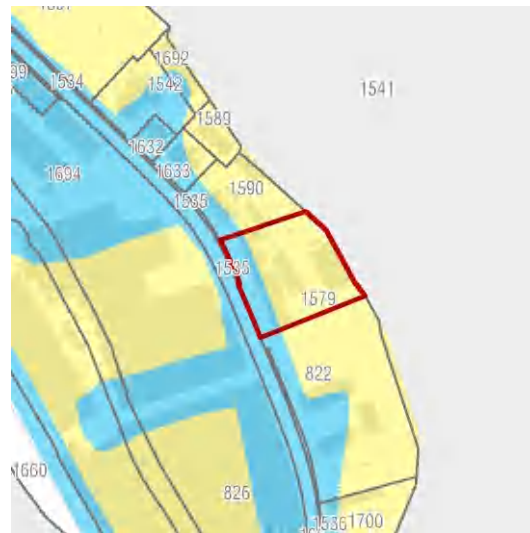
Site pas inscrit au cadastre des sites pollués

Protection

Périmètre de danger naturel

~4'607 m²

Dangers naturels



Chute de pierres et blocs

Moyen	~1'416 m ²
Elevé	~507 m ²

Inondation

Résiduel	~52 m ²
Moyen	~1'055 m ²
Faible	~3'472 m ²

OPAM

Sites soumis à l'ordonnance sur la protection contre les accidents majeurs (OPAM)
Route - périmètre de consultation

Utilisation future / Potentiel



Volumes existants Réhabilitation/Déconstruction
Usages possibles services / activités industrielles ou artisanales

Obstacles à la valorisation du site
ISOS Objectif de sauvegarde A
Périmètre de danger naturel (cf. ci-dessus)

Densité visée

Habitants :	Densité future :	EPT :	Densité future :	40.0 EPT/ha
	Potentiel habitants :	0 hab.	Potentiel EPT :	18 EPT

COURRENDLIN

Commune satellite

6708 1607

Catégorie 1, surface > 3'000m²

Partiellement occupé

Industrie / Artisanat

Surface 7'746 m²

Coordonnées 595'457 241'377

Habitants : 0

Emplois (EPT) : 3



Zone d'activités (ABc) ~7'745 m²

Inventaire2011



IU sans objet

Hauteurs Htot : 10m / H : sans objet

DS DS III

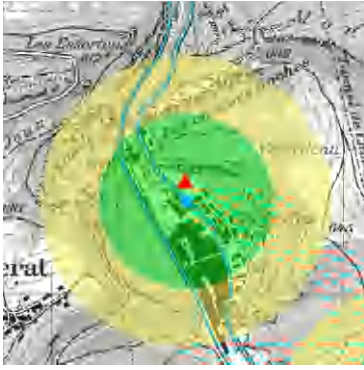
Distances GDL : 6m / PDL : 4m

Bâtiment

7 Choindez

Entrepôt

Partiellement occupé



Accessibilité

Tranports publics	Bonne desserte	
Cheminement piétonnier	Trottoir	0m
Piste cyclable	Itinéraire cyclable	0m
Transports motorisés	RC6	0m



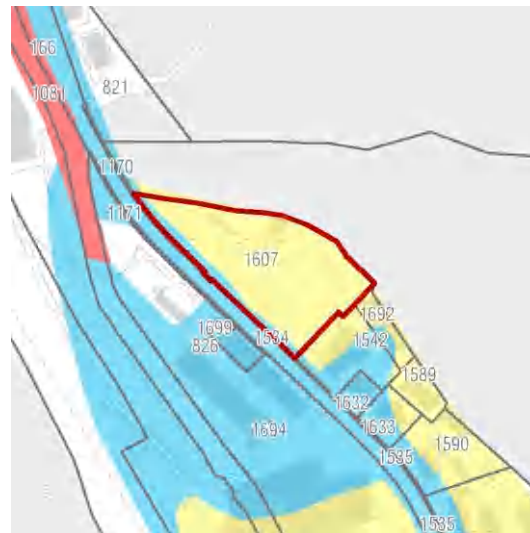
Site pas inscrit au cadastre des sites pollués

Protection

Périmètre de danger naturel

~7'746 m²

Dangers naturels



Chute de pierres et blocs

Moyen	~1'920 m ²
Faible	~276 m ²
Elevé	~2'524 m ²

Inondation


Résiduel	~68 m ²
Moyen	~826 m ²
Faible	~6'836 m ²

OPAM

Sites soumis à l'ordonnance sur la protection contre les accidents majeurs (OPAM)

Entreprise - périmètre de consultation

Utilisation future / Potentiel



Volumes existants Déconstruction

Usages possibles services / activités industrielles ou artisanales

Obstacles à la valorisation du site

Périmètre de danger naturel (cf. ci-dessus)

Densité visée

Habitants :	Densité future :	EPT :	Densité future :	40.0 EPT/ha
	Potentiel habitants :	0 hab.	Potentiel EPT :	31 EPT

COURROUX

6709 2817

Catégorie 1, surface > 3'000m²

Commune satellite

Partiellement occupé
Industrie / Artisanat

Surface 5'723 m²

Coordonnées 595'910 245'016

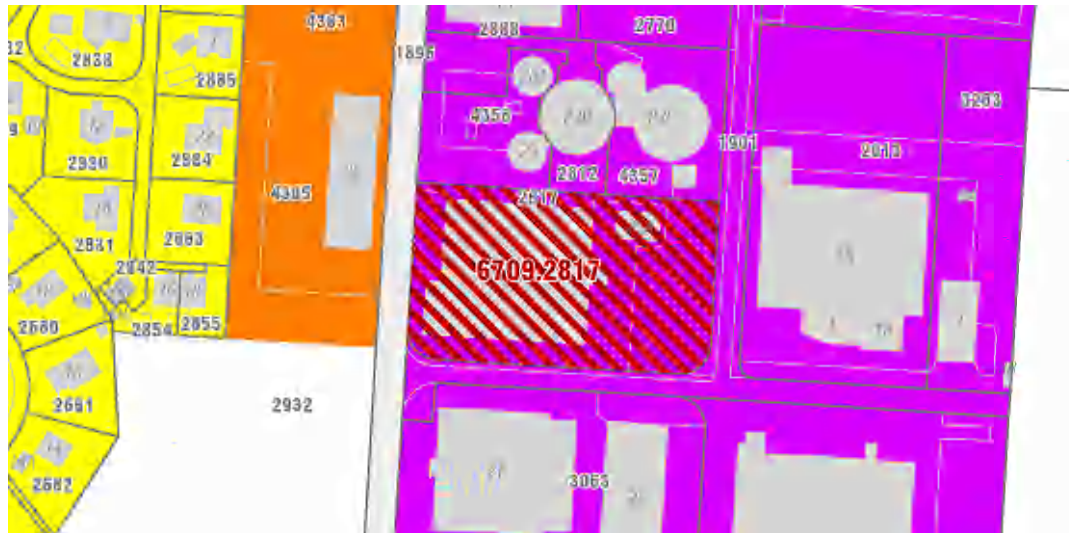
Habitants : 5

Emplois (EPT) : 0



Zone d'activités (AA) ~5'723 m²

Inventaire2011



IU sans objet

Hauteurs Htot : 12m / H : 10m

DS DS IV

Distances A l'égard d'un bien-fonds situé dans la même zone, petite et grande distances correspondent à la moitié de la hauteur totale du bâtiment mais au minimum 4m
A l'égard d'un bien-fonds situé dans une autre zone, petite et grande distances correspondent à la hauteur totale du bâtiment main au minimum 4m

Bâtiment

25 Rue de la Croix

Bâtiment industriel Partiellement occupé

25A Rue de la Croix

Entrepôt Partiellement occupé



Accessibilité

Cheminement piétonnier	Trottoir	0m
Piste cyclable	Itinéraire cyclable	190m
Transports motorisés	RC250.2	415m



Site pas inscrit au cadastre des sites pollués

Protection

Dangers naturels



OPAM

Sites soumis à l'ordonnance sur la protection contre les accidents majeurs (OPAM)
Entreprise - périmètre de consultation

Utilisation future / Potentiel



Volumes existants Réhabilitation
Usages possibles activités industrielles ou artisanales

Obstacles à la valorisation du site

Densité visée

Habitants :	Densité future :	EPT :	Densité future :	40.0 EPT/ha
	Potentiel habitants :	0 hab.	Potentiel EPT :	23 EPT

COURTÉTELLE

Commune satellite

6710 763

Catégorie 1, surface > 3'000m²

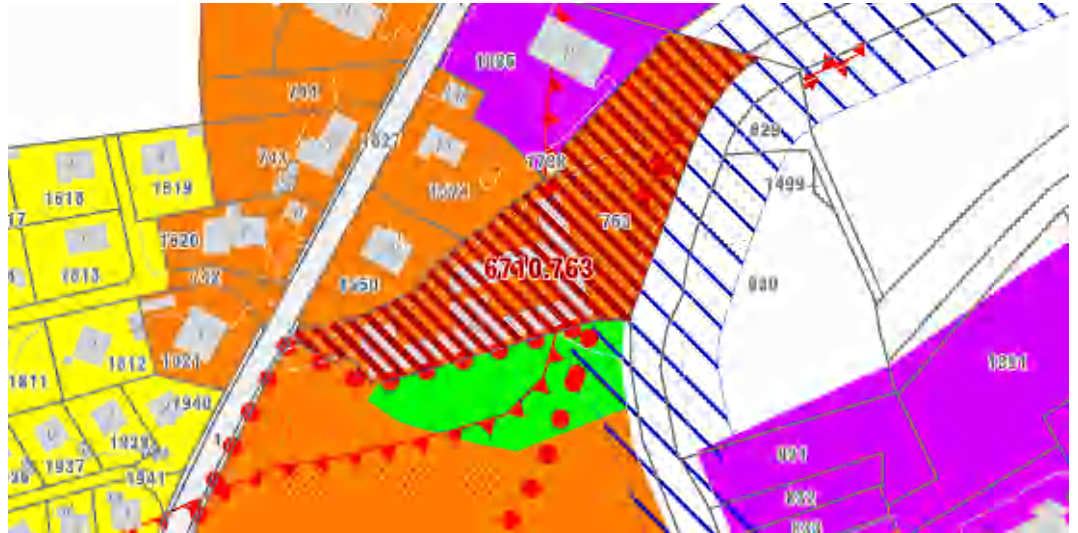
Partiellement occupé

Industrie / Artisanat

Surface 5'853 m²
Coordonnées 590'985 244'039
Habitants : 0
Emplois (EPT) : 4



Zone mixte (MA) ~26 m²
Zone mixte (MA) ~46 m²
Zone mixte (MA) ~2'632 m²
Zone mixte (MA) ~3'149 m²
 Inventaire2011



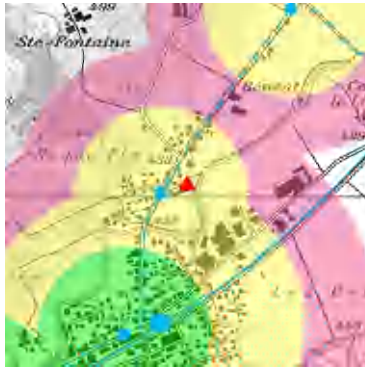
IU IUmin 0.25 / IUmax 0.50 Hauteurs Htot : 10.5m / H : 7m
DS DS III Distances GDL : 8m / PDL : 4m

Bâtiment

10 rue Saint-Maurice

Habitation,
Fabrique, Annexe

Partiellement occupé



Accessibilité

Tranports publics	Desserte satisfaisante	
Cheminement piétonnier	Trottoir	0m
Piste cyclable	Itinéraire cyclable	0m
Transports motorisés	RC18	0m



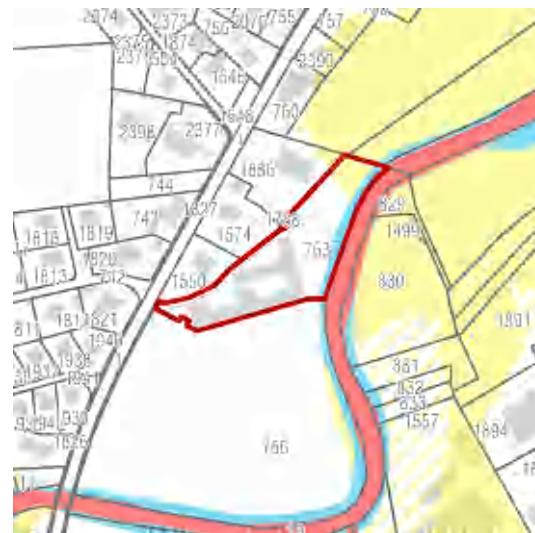
Site inscrit au cadastre des sites pollués

6710-530 Site nécessitant un assainissement (art. 8, al. 2, let. b, OSites)
Aire d'exploitation de 1889 à 1982 PIECES DETACHEES DE MONTRES

Protection

Périmètre de danger naturel	PDN	~3'309 m ²
Périmètre réservé aux eaux	PRE	~1'675 m ²

Dangers naturels



Inondation

Résiduel	~2'241 m ²
Moyen	~596 m ²
Faible	~462 m ²

OPAM

Sites soumis à l'ordonnance sur la protection contre les accidents majeurs (OPAM)
Route - périmètre de consultation

Utilisation future / Potentiel



Volumes existants Réhabilitation/Déconstruction

Usages possibles habitat / services / activités industrielles ou artisanales
Partiellement occupée

Obstacles à la valorisation du site

Inscription au cadastre des sites pollués (cf. ci-dessus)

Périmètre de danger naturel (cf. ci-dessus)

Périmètre réservé aux eaux (cf. ci-dessus)

Densité visée

Habitants : Densité future : 24.0 hab./ha EPT : Densité future : 16.0 EPT/ha

Potentiel habitants : 14 hab. Potentiel EPT : 9 EPT

DELÉMONT

Coeur de pôle

6711 285

Catégorie 1, surface > 3'000m²

Partiellement occupé

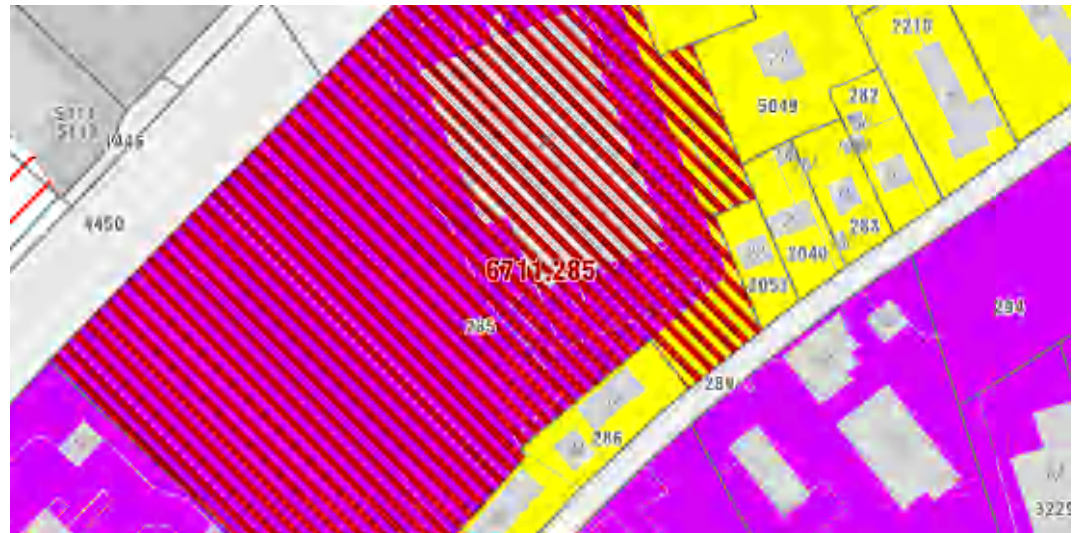
Industrie / Artisanat

Surface 31'329 m²
Coordonnées 592'632 245'054
Habitants : 0
Emplois (EPT) : 44



Zone d'activités (ABb) ~12'975 m²
Zone d'activités (ABb) ~16'204 m²
Zone de transport (ZT) ~1 m²
Zone d'habitation (HAb) ~631 m²
Zone d'habitation (HAe) ~1'517 m²

Inventaire2011



IU IUmin 0.50

DS DS III

Hauteurs Htot : 21m / H : 18m

Distances A l'intérieur de la zone, la petite et la grande distance doivent correspondre à la moitié de la hauteur du bâtiment, mais au minimum 4m.
Par rapport à un bien-fonds situé dans une autre zone, la petite et la grande distance doivent correspondre à la hauteur du bâtiment, mais au minimum 4m.

Bâtiment

26 route de la Communance Fabrique Partiellement occupé



Accessibilité

Tranports publics	Bonne desserte	
Cheminement piétonnier	Trottoir	0m
Piste cyclable	Itinéraire cyclable	260m
Transports motorisés	RC18	800m

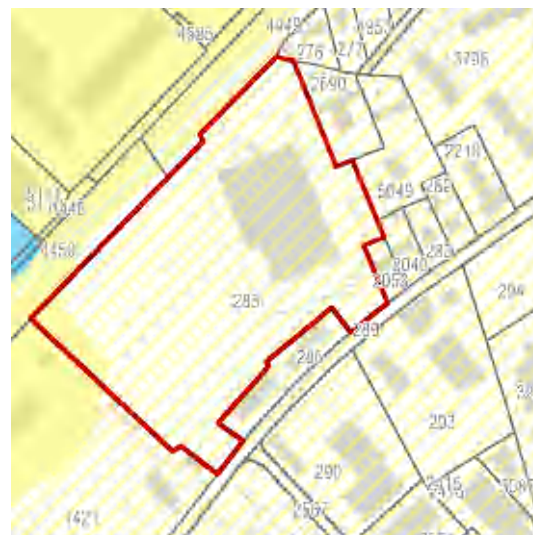


Site inscrit au cadastre des sites pollués

6711-844 Site nécessitant une investigation (art. 5, al. 4, let. b, OSites)
Aire d'exploitation de 1965 à 1982 FABRICATION, ASSEMBLAGE DE MONTRES

Protection

Dangers naturels



Inondation

Résiduel	~30'166 m ²
Faible	~1'162 m ²

OPAM

Sites non soumis à l'ordonnance sur la protection contre les accidents majeurs (OPAM)

Utilisation future / Potentiel



Volumes existants Réhabilitation
Usages possibles activités industrielles ou artisanales
 Partiellement occupée par divers bureaux

Obstacles à la valorisation du site
Inscription au cadastre des sites pollués (cf. ci-dessus)

Densité visée

Habitants :	Densité future :	EPT :	Densité future :	60.0 EPT/ha
	Potentiel habitants :		Potentiel EPT :	188 EPT

DELÉMONT

Coeur de pôle

6711 375

Catégorie 1, surface > 3'000m²

Partiellement occupé

Industrie / Artisanat

Surface 21'232 m²
Coordonnées 593'375 245'458
Habitants : 0
Emplois (EPT) : 29



Zone d'activités (AAb) ~19'139 m²
Zone verte (ZVA) ~2'092 m²
Secteur stratégique selon fiche U.02
du Plan directeur cantonal
 Inventaire2011



<i>IU</i>	IUmin 0.70	<i>Hauteurs</i>	Définies par le plan spécial obligatoire
<i>DS</i>	DS III	<i>Distances</i>	Définies par le plan spécial obligatoire

Bâtiment

44	rue Emile - Boéchat	Cantine, Annexe	Partiellement occupé
34	rue Emile - Boéchat	Fabrique	Partiellement occupé
40A	rue Emile - Boéchat	Fabrique	Partiellement occupé
40	rue Emile - Boéchat	Entrepôt	Partiellement occupé
38	rue Emile - Boéchat	Entrepôt	Partiellement occupé
42	rue Emile - Boéchat	Bureaux, Annexe	Partiellement occupé
36	rue Emile - Boéchat	Bureaux	Partiellement occupé
50	rue Emile - Boéchat	Atelier	Partiellement occupé

48	rue Emile - Boéchat	Entrepôt	Partiellement occupé
----	---------------------	----------	----------------------



Accessibilité

Tranports publics	Bonne desserte	
Cheminement piétonnier	Trottoir	0m
Piste cyclable	Itinéraire cyclable	0m
Transports motorisés	RC6	60m



Site inscrit au cadastre des sites pollués

6711-816 Site pour lequel on ne s'attend à aucune atteinte nuisible ou incommodante (art. 5, al. 4, let. a, OSites)
Aire d'exploitation de 1944 à inconn STATION-SERVICE (SANS GARAGE)

Protection

Dangers naturels



Inondation

Résiduel	~9'114 m ²
Faible	~12'118 m ²

OPAM

Sites soumis à l'ordonnance sur la protection contre les accidents majeurs (OPAM)
Route - périmètre de consultation

Utilisation future / Potentiel



Volumes existants Déconstruction
Usages possibles services / activités industrielles ou artisanales
Partiellement occupée par divers bureaux

Obstacles à la valorisation du site
Inscription au cadastre des sites pollués (cf. ci-dessus)

Densité visée

Habitants :	Densité future :	42.0 hab./ha	EPT :	Densité future :	48.0 EPT/ha
	Potentiel habitants :	89 hab.		Potentiel EPT :	102 EPT

DELÉMONT

Coeur de pôle

6711 2619

Catégorie 1, surface > 3'000m²

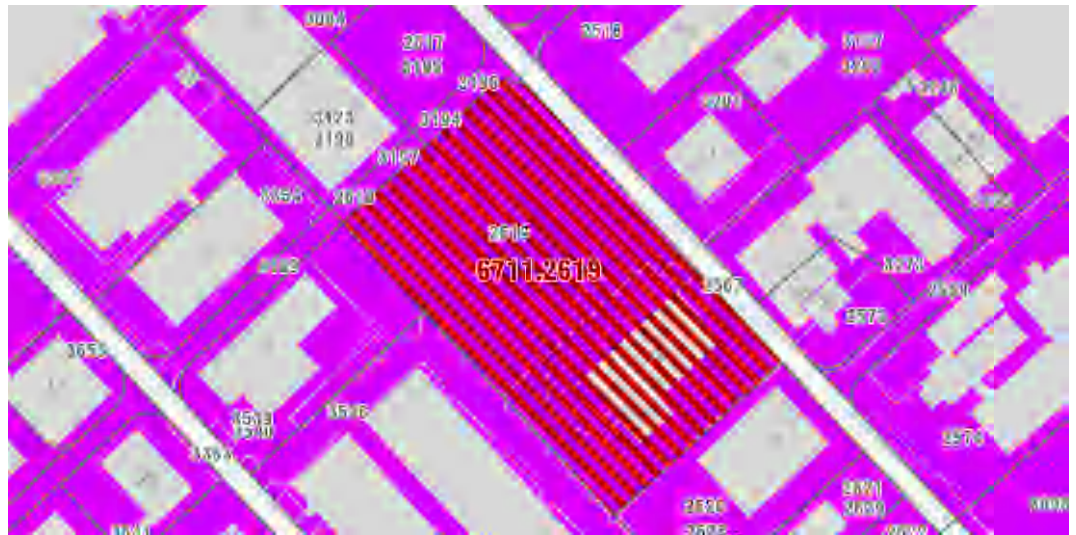
Partiellement occupé

Industrie / Artisanat

Surface 9'879 m²
Coordonnées 592'748 244'735
Habitants : 0
Emplois (EPT) : 13



Zone d'activités (ABb) ~4'926 m²
Zone d'activités (ABb) ~4'954 m²
 Inventaire2011



IU IUmin 0.50

Hauteurs Htot : 21m / H : 18m

DS DS IV

Distances A l'intérieur de la zone, la petite et la grande distance doivent correspondre à la moitié de la hauteur du bâtiment, mais au minimum 4m.

Bâtiment

14 rue Saint-Sébastien

Fabrique

Partiellement occupé



Accessibilité

Tranports publics	Bonne desserte	
Cheminement piétonnier	Trottoir	6m
Piste cyclable	Itinéraire cyclable	230m
Transports motorisés	RC1568	230m



Site inscrit au cadastre des sites pollués

6711-800 Site pour lequel on ne s'attend à aucune atteinte nuisible ou incommode (art. 5, al. 4, let. a, OSites)
Aire d'exploitation de 1985 à 2006 PIECES DETACHEES DE MONTRES

Protection

Dangers naturels



Inondation

Résiduel	~9'021 m ²
Faible	~12 m ²

OPAM

Sites non soumis à l'ordonnance sur la protection contre les accidents majeurs (OPAM)

Utilisation future / Potentiel



Volumes existants Réhabilitation
Usages possibles activités industrielles ou artisanales

Obstacles à la valorisation du site
Inscription au cadastre des sites pollués (cf. ci-dessus)

Densité visée

Habitants :	Densité future :	EPT :	Densité future :	60.0 EPT/ha
	Potentiel habitants :	0 hab.	Potentiel EPT :	59 EPT

HAUTE-SORNE

Localité de Bassecourt

Pôle industriel-relais

6701 76

Catégorie 1, surface > 3'000m²

Partiellement occupé

Industrie / Artisanat

Surface 5'294 m²

Coordonnées 585'388 243'212

Habitants : 4

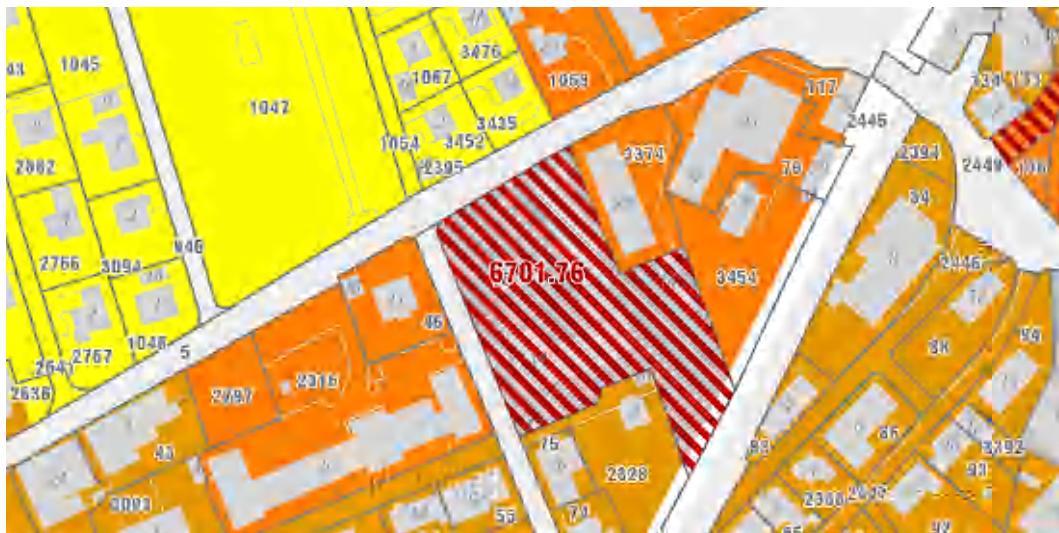
Emplois (EPT) : 160



Zone agricole (-) ~132 m²

Zone d'utilité publique (UA) ~5'162 m²

Inventaire2011



IU sans objet

Hauteurs En rapport avec les constructions avoisinantes

DS DS III

Distances Selon les caractéristiques du cadre bâti

Bâtiment

12 rue de la Fenatte

Annexe

Inconnu

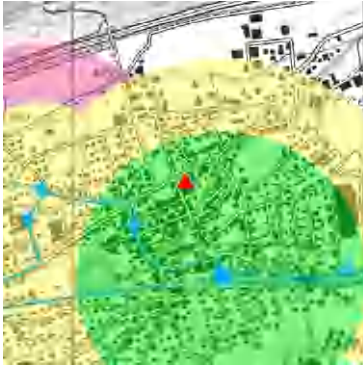
14 rue de la Fenatte

Bureaux

Partiellement occupé

14C

Inconnu



Accessibilité

Tranports publics	Bonne desserte	
Cheminement piétonnier	Trottoir	0m
Piste cyclable	Itinéraire cyclable	0m
Transports motorisés	RC18	175m



Site inscrit au cadastre des sites pollués

6701-552	Site ne nécessitant ni surveillance, ni assainissement (art. 8, al. 2, let. c, OSites)
	<i>Aire d'exploitation</i> de 1945 à 1986 MATIERES PLAST. POUR L'INDUSTRIE
6701-552	Site ne nécessitant ni surveillance, ni assainissement (art. 8, al. 2, let. c, OSites)
	<i>Aire d'exploitation</i> de 1945 à 1986 MATIERES PLAST. POUR L'INDUSTRIE

Protection

Dangers naturels



Inondation

Résiduel	~1'457 m ²
Moyen	~162 m ²
Elevé	~150 m ²

OPAM

Sites non soumis à l'ordonnance sur la protection contre les accidents majeurs (OPAM)

Utilisation future / Potentiel



Volumes existants Réhabilitation
Usages possibles habitat / services
 En partie occupé

Obstacles à la valorisation du site

Inscription au cadastre des sites pollués (cf. ci-dessus)

Inscription au cadastre des sites pollués (cf. ci-dessus)

Densité visée

Habitants :	Densité future :	18.0 hab./ha	EPT :	Densité future :	12.0 EPT/ha
	Potentiel habitants :	10 hab.		Potentiel EPT :	6 EPT

HAUTE-SORNE

Localité de Courfaivre
Pôle industriel-relais

6707 286

Catégorie 1, surface > 3'000m²

Partiellement occupé
Industrie / Artisanat

Surface 14'553 m²
Coordonnées 588'824 242'659
Habitants : 0
Emplois (EPT) : 1



Zone d'activités (I) ~2'424 m²
Zone d'activités (I) ~12'128 m²

Inventaire2011



IU sans objet

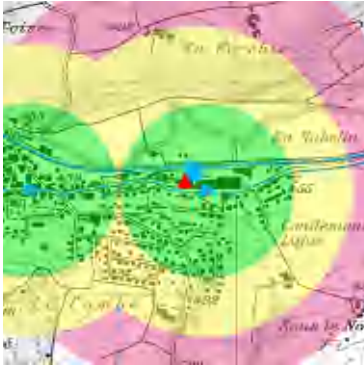
Hauteurs H : 10m

DS DS IV

Distances 1/2 H mais au moins 4.00 m

Bâtiment

6	Rue Scheffer	Fabrique	Partiellement occupé
4	Rue Scheffer	Entrepôt	Partiellement occupé



Accessibilité

Tranports publics	Bonne desserte	
Cheminement piétonnier	Trottoir	0m
Piste cyclable	Itinéraire cyclable	145m
Transports motorisés	RC18	0m

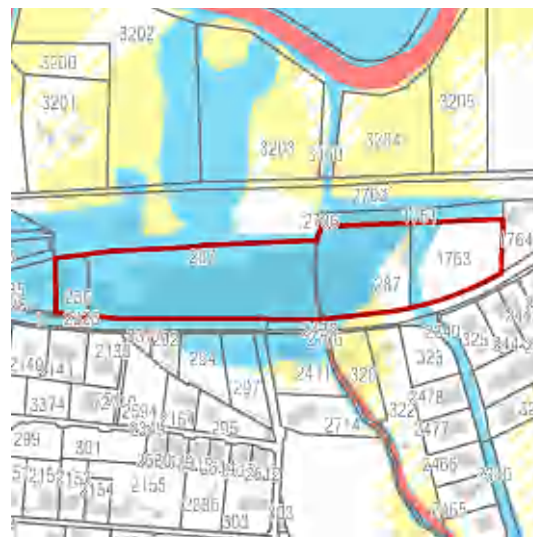


Site inscrit au cadastre des sites pollués

6707-502 Site nécessitant une investigation (art. 5, al. 4, let. b, OSites)
Aire d'exploitation de 1893 à 2006 CYCLES, MOTOCYCLES

Protection

Dangers naturels



Inondation

Résiduel	~527 m ²
Moyen	~11'279 m ²
Faible	~177 m ²

OPAM

Sites soumis à l'ordonnance sur la protection contre les accidents majeurs (OPAM)
Route - périmètre de consultation

Utilisation future / Potentiel



Volumes existants Réhabilitation/Déconstruction
Usages possibles activités industrielles ou artisanales
 Certains locaux semblent occupés

Obstacles à la valorisation du site
Inscription au cadastre des sites pollués (cf. ci-dessus)

Densité visée

Habitants :	Densité future :	18.0 hab./ha	EPT :	Densité future :	12.0 EPT/ha
	Potentiel habitants :	26 hab.		Potentiel EPT :	17 EPT

HAUTE-SORNE

Localité d'Undervelier
Village

6725 415

Catégorie 1, surface > 3'000m²


Partiellement occupé
Industrie / Artisanat

Surface 7'182 m²
Coordonnées 583'560 238'267
Habitants : 5
Emplois (EPT) : 9



Zone mixte (M) ~7'182 m²

Inventaire2011



IU sans objet Hauteurs H : 7m
DS DS III Distances GDL : 6m / PDL : 3m

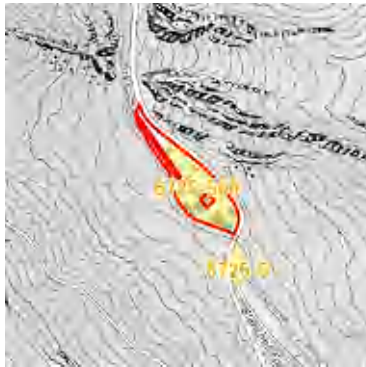
Bâtiment

1	Blanches Fontaines	Entrepôt	Partiellement occupé
1A	Blanches Fontaines	Habitation	Inconnu
1B	Blanches Fontaines	Annexe	Inconnu
1C	Blanches Fontaines	Annexe	Inconnu
1D	Blanches Fontaines	Annexe	Inconnu
1E	Blanches Fontaines		Inconnu
1F	Blanches Fontaines	Entrepôt	Partiellement occupé



Accessibilité

Cheminement piétonnier	Chemin	
Piste cyclable	Itinéraire cyclable	0m
Transports motorisés	RC248.4	0m



Site inscrit au cadastre des sites pollués

6725-506 Site nécessitant une investigation (art. 5, al. 4, let. b, OSites)
Aire d'exploitation de 1962 à 1985 PIECES DETACHEES DE MONTRES

Protection

Périmètre de protection de la nature PN ~7'182 m²

Dangers naturels



Chute de pierres et blocs

Résiduel	~2'966 m ²
Moyen	~2'619 m ²
Faible	~1'486 m ²
Elevé	~44 m ²

Inondation

Résiduel	~6'542 m ²
Elevé	~640 m ²

OPAM

Sites soumis à l'ordonnance sur la protection contre les accidents majeurs (OPAM)
Route - périmètre de consultation

Utilisation future / Potentiel



Volumes existants Réhabilitation/Déconstruction
Usages possibles activités industrielles ou artisanales

Obstacles à la valorisation du site

Inscription au cadastre des sites pollués (cf. ci-dessus)

ISOS Objectif de sauvegarde A

Périmètre de protection de la nature (cf. ci-dessus)

Densité visée

Habitants :	Densité future :	15.0 hab./ha	EPT :	Densité future :	10.0 EPT/ha
	Potentiel habitants :	11 hab.		Potentiel EPT :	7 EPT

LES BREULEUX

6743 91

Catégorie 1, surface > 3'000m²

Commune satellite

Partiellement occupé

Industrie / Artisanat

Surface 14'538 m²

Coordonnées 567'328 228'998

Habitants : 0

Emplois (EPT) : 10



Zone d'activités (AA) ~14'538 m²

Inventaire2011



IU sans objet

Hauteurs Htot : 13.5m / H : 10m

DS DS III

Distances GDL : 12m / PDL : 10m

Bâtiment

21	Grand'Rue	Atelier	Partiellement occupé
21A	Grand'Rue	Entrepôt, Atelier	Partiellement occupé
21B	Grand'Rue	Silo	Inconnu
21C	Grand'Rue	Annexe	Inconnu



Accessibilité

Tranports publics	Desserte satisfaisante	
Cheminement piétonnier	Trottoir	0m
Piste cyclable	Itinéraire cyclable	240m
Transports motorisés	RC248.1	0m



Site inscrit au cadastre des sites pollués

6743-546 Site pour lequel on ne s'attend à aucune atteinte nuisible ou incommodante (art. 5, al. 4, let. a, OSites)
Aire d'exploitation de 1885 à 2006 SCIAGE, RABOTAGE, PLACAGE

Protection

Dangers naturels



OPAM

Sites soumis à l'ordonnance sur la protection contre les accidents majeurs (OPAM)
Route - périmètre de consultation

Utilisation future / Potentiel



Volumes existants Réhabilitation
Usages possibles activités industrielles ou artisanales

Obstacles à la valorisation du site
Inscription au cadastre des sites pollués (cf. ci-dessus)

Densité visée

Habitants :	Densité future :	24.0 hab./ha	EPT :	Densité future :	16.0 EPT/ha
	Potentiel habitants :	35 hab.		Potentiel EPT :	23 EPT

ALLE

6771 83

Catégorie 1, surface > 3'000m²

Commune satellite

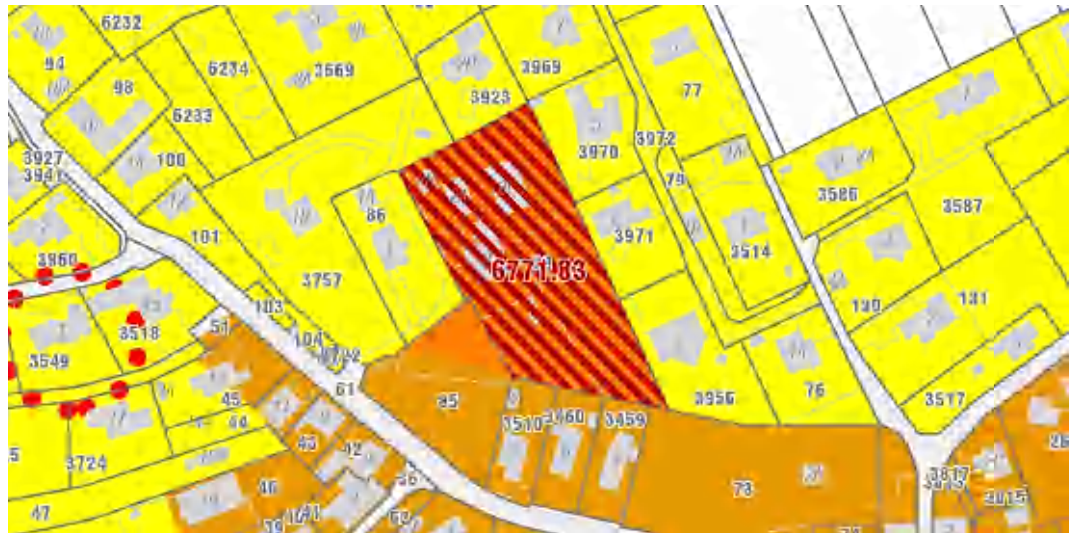
Partiellement occupé
Mixte (avec habitat)

Surface 4'281 m²
Coordonnées 576'343 253'009
Habitants : 2
Emplois (EPT) : 0



Zone mixte (MA) ~4'281 m²

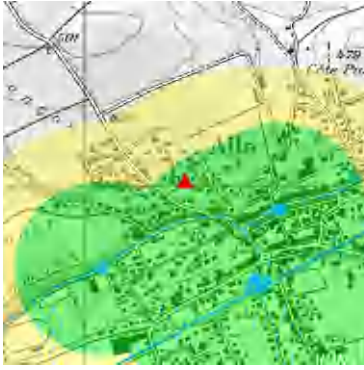
Inventaire2011



IU IUmin 0.60 *Hauteurs* Htot : 12m / H : 7m
DS DS III *Distances* GDL : 6m / PDL : 3m

Bâtiment

2C	Les Pâles	Annexe	Inconnu
2B	Les Pâles	Garage	Inconnu
2	Les Pâles	Habitation	Occupé
2A	Les Pâles	Atelier	Partiellement occupé



Accessibilité

Tranports publics

Bonne desserte



Site pas inscrit au cadastre des sites pollués

Protection

Zone de protection des eaux

S3 Source du Betteraz Porrentruy (En vigueur)

~4'281 m²

Dangers naturels




OPAM

Sites soumis à l'ordonnance sur la protection contre les accidents majeurs (OPAM)

Route - périmètre de consultation

Utilisation future / Potentiel



Volumes existants Réhabilitation
Usages possibles habitat / activités industrielles ou artisanales

Obstacles à la valorisation du site
Zone de protection des eaux (cf. ci-dessus)

Densité visée

Habitants :	Densité future :	24.0 hab./ha	EPT :	Densité future :	16.0 EPT/ha
	Potentiel habitants :	10 hab.		Potentiel EPT :	7 EPT

ALLE

6771 183

Catégorie 1, surface > 3'000m²

Commune satellite

Partiellement occupé
Industrie / Artisanat

Surface 4'727 m²
Coordonnées 576'312 252'613
Habitants : 1
Emplois (EPT) : 9



Zone mixte (MA) ~4'725 m²
Zone verte (ZVA) ~2 m²
 Inventaire2011



IU IUmin 0.60 Hauteurs Htot : 12m / H : 7m
DS DS III Distances GDL : 6m / PDL : 3m

Bâtiment

36A	Route de Courgenay	Garage	Inconnu
36	Route de Courgenay	Habitation, Commerce, Annexe	Partiellement occupé



Accessibilité

Tranports publics	Bonne desserte	
Cheminement piétonnier	Trottoir	0m
Piste cyclable	Itinéraire cyclable	0m
Transports motorisés	RC1509	0m



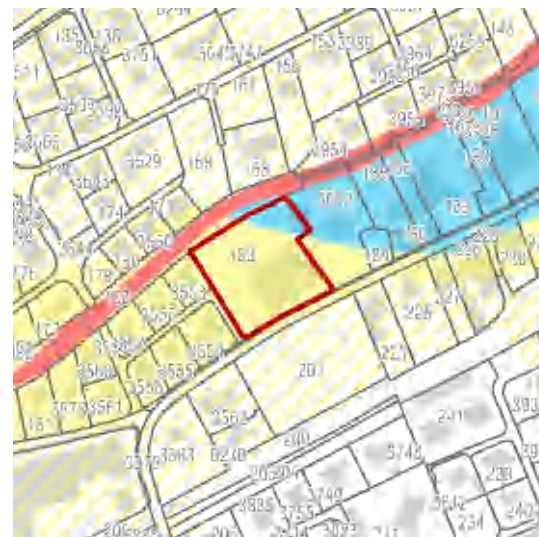
Site inscrit au cadastre des sites pollués

6711-532 Site ne nécessitant ni surveillance, ni assainissement (art. 8, al. 2, let. c, OSites)
Aire d'exploitation de 1925 à 2000 INDUSTRIE TEXTILE (SANS PREPONDERANCE)

Protection

Zone de protection des eaux S3 Source du Betteraz Porrentruy (En vigueur) ~4'727 m²

Dangers naturels



Inondation

Moyen ~591 m²
Faible ~4'136 m²

OPAM

Sites non soumis à l'ordonnance sur la protection contre les accidents majeurs (OPAM)

Utilisation future / Potentiel



Volumes existants Réhabilitation
Usages possibles services / activités industrielles ou artisanales

Obstacles à la valorisation du site

Inscription au cadastre des sites pollués (cf. ci-dessus)

Zone de protection des eaux (cf. ci-dessus)

Densité visée

Habitants :	Densité future :	24.0 hab./ha	EPT :	Densité future :	16.0 EPT/ha
	Potentiel habitants :	11 hab.		Potentiel EPT :	8 EPT

ALLE

6771 212

Catégorie 1, surface > 3'000m²

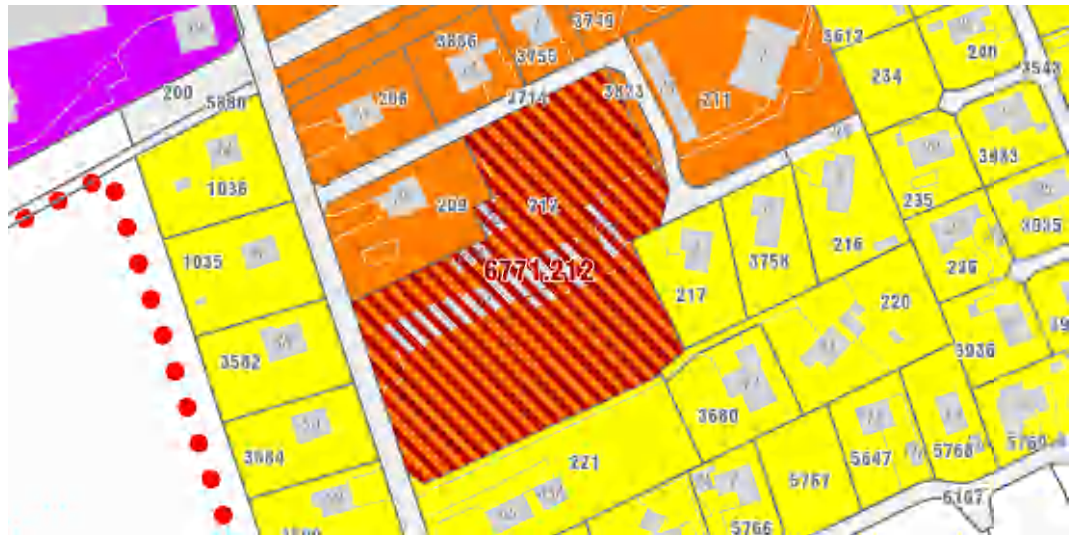
Commune satellite

Partiellement occupé
Industrie / Artisanat

Surface 8'407 m²
Coordonnées 576'325 252'385
Habitants : 0
Emplois (EPT) : 0



Zone mixte (MA) ~2'907 m²
Zone mixte (MA) ~5'500 m²
 Inventaire2011



IU IUmin 0.60 Hauteurs Htot : 12m / H : 7m
DS DS III Distances GDL : 6m / PDL : 3m

Bâtiment

37B	Route de Courgenay	Annexe	Inconnu
37	Route de Courgenay	Fabrique	Partiellement occupé
37A	Route de Courgenay	Fabrique	Partiellement occupé
37C	Route de Courgenay	Fabrique	Partiellement occupé



Accessibilité

Tranports publics	Bonne desserte	
Cheminement piétonnier	Chemin	0m
Piste cyclable	Itinéraire cyclable	0m
Transports motorisés	RC1509	0m



Site inscrit au cadastre des sites pollués

6771-602 Site nécessitant une investigation (art. 5, al. 4, let. b, OSites)
Aire d'exploitation de 1953 à 2006 PIECES DETACHEES DE MONTRES

Protection

Zone de protection des eaux S3 Source du Betteraz Porrentruy (En vigueur) ~8'407 m²

Dangers naturels

Inondation
Résiduel ~4'756 m²

OPAM

Sites non soumis à l'ordonnance sur la protection contre les accidents majeurs (OPAM)

Utilisation future / Potentiel



Volumes existants Déconstruction
Usages possibles habitat / activités industrielles ou artisanales

Obstacles à la valorisation du site
Inscription au cadastre des sites pollués (cf. ci-dessus)
Zone de protection des eaux (cf. ci-dessus)

Densité visée

Habitants :	Densité future :	24.0 hab./ha	EPT :	Densité future :	16.0 EPT/ha
	Potentiel habitants :	20 hab.		Potentiel EPT :	13 EPT

ALLE

6771 448

Catégorie 1, surface > 3'000m²

Commune satellite

Partiellement occupé
Industrie / Artisanat

Surface 15'870 m²
Coordonnées 577°20'2 252°54'4
Habitants : 0
Emplois (EPT) : 2



Zone d'activités (AA) ~13'902 m²
Zone de transport (ZT) ~1 m²
Zone d'habitation (HA) ~1'967 m²
□ Inventaire2011



IU sans objet

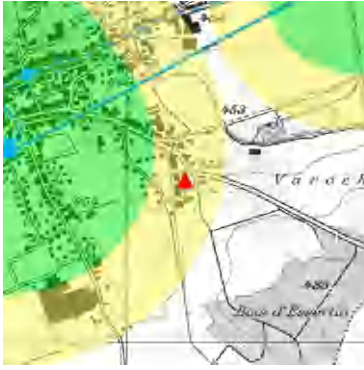
Hauteurs Htot : 14m / H : 10m

DS DS III

Distances GDL et PDL : 1/2 de la hauteur totale du bâtiment au minimum 3m

Bâtiment

12B	Coinat d'Essertiau	Hangar	Partiellement occupé
12C	Coinat d'Essertiau	Hangar	Partiellement occupé
12	Coinat d'Essertiau	Habitation, Scierie, Annexe	Partiellement occupé
12A	Coinat d'Essertiau	Atelier, Annexe	Partiellement occupé
12D	Coinat d'Essertiau	Hangar	Partiellement occupé



Accessibilité

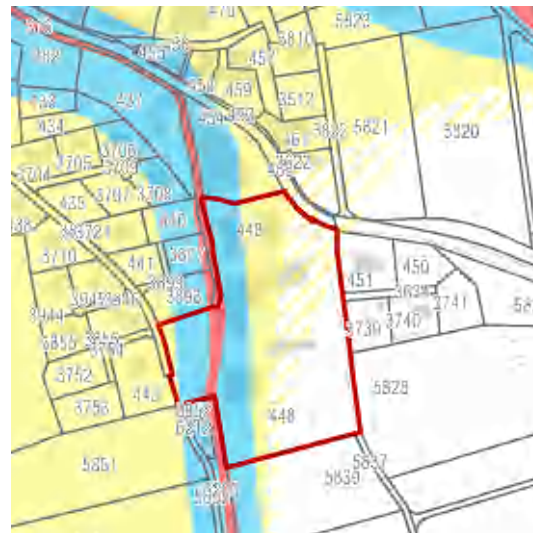
Tranports publics	Desserte satisfaisante	
Cheminement piétonnier	Chemin	0m
Piste cyclable	Itinéraire cyclable	123m
Transports motorisés	RC1510	0m



Site pas inscrit au cadastre des sites pollués

Protection

Dangers naturels



Inondation

Résiduel	~3'479 m ²
Moyen	~4'624 m ²
Faible	~3'575 m ²
Elevé	~630 m ²

OPAM

Sites non soumis à l'ordonnance sur la protection contre les accidents majeurs (OPAM)

Utilisation future / Potentiel



Volumes existants Déconstruction
Usages possibles habitat / activités industrielles ou artisanales

Obstacles à la valorisation du site

Densité visée

Habitants :	Densité future :	24.0 hab./ha	EPT :	Densité future :	16.0 EPT/ha
	Potentiel habitants :	38 hab.		Potentiel EPT :	25 EPT

ALLE

6771 479

Catégorie 1, surface > 3'000m²

Commune satellite

Partiellement occupé
Mixte (avec habitat)

Surface 4'342 m²

Coordonnées 577'150 252'722

Habitants : 2

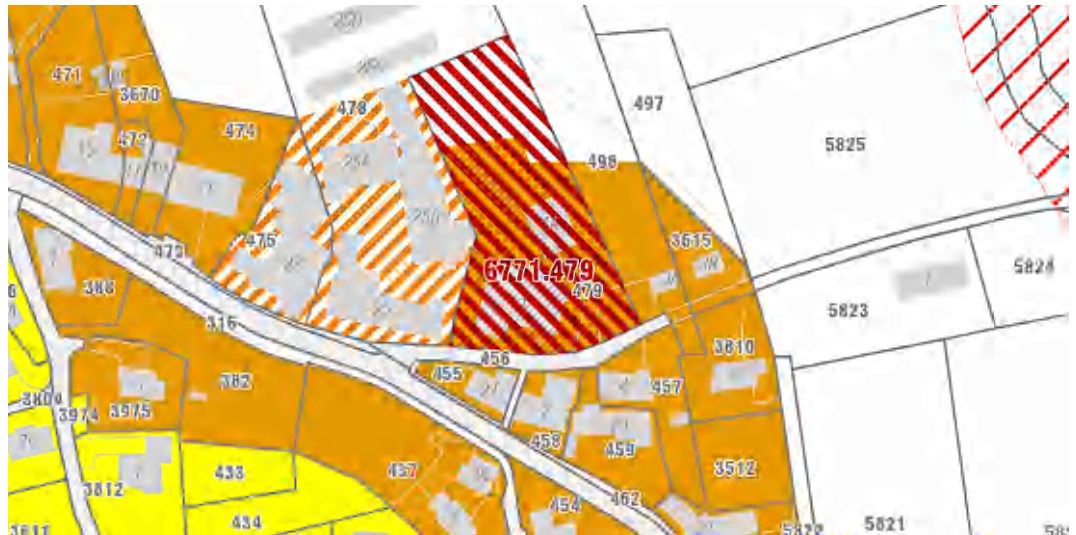
Emplois (EPT) : 2



Zone agricole (-) ~1'199 m²

Zone centre (CAb) ~3'142 m²

Inventaire2011



IU sans objet

Hauteurs Respecter la hauteur totale moyenne des bâtiments de la zone CA

DS DS III

Distances Selon les caractéristiques du cadre bâti ou précisées par plan spécial

Bâtiment

1A L'Everatte

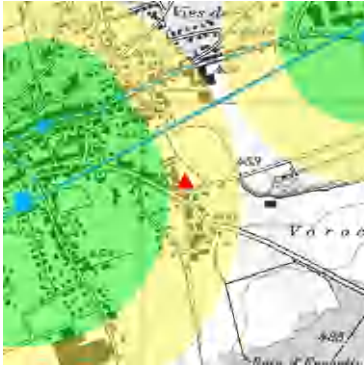
Atelier

Partiellement occupé

1 L'Everatte

Habitation,
Commerce

Partiellement occupé



Accessibilité

Tranports publics	Desserte satisfaisante	
Cheminement piétonnier	Chemin	0m
Piste cyclable	Itinéraire cyclable	0m
Transports motorisés	RC1510	15m

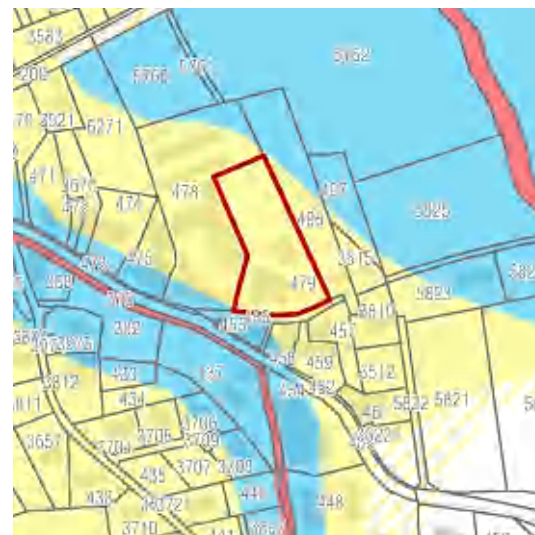


Site inscrit au cadastre des sites pollués

6771-549 Site pour lequel on ne s'attend à aucune atteinte nuisible ou incommode (art. 5, al. 4, let. a, OSites)
Aire d'exploitation de 1972 à 2006 REPARATION D'AUTOS ET STATION-SERVICE

Protection

Dangers naturels



Inondation

Faible ~4'341 m²

OPAM

Sites non soumis à l'ordonnance sur la protection contre les accidents majeurs (OPAM)

Utilisation future / Potentiel



Volumes existants Déconstruction

Usages possibles habitat / services / activités industrielles ou artisanales

Obstacles à la valorisation du site

Inscription au cadastre des sites pollués (cf. ci-dessus)

ISOS Objectif de sauvegarde B

Densité visée

Habitants :	Densité future :	28.0 hab./ha	EPT :	Densité future :	12.0 EPT/ha
	Potentiel habitants :	12 hab.		Potentiel EPT :	5 EPT

ALLE

6771 538

Catégorie 1, surface > 3'000m²

Commune satellite

Partiellement occupé
Mixte (avec habitat)

Surface 3'019 m²
Coordonnées 576'953 252'895
Habitants : 0
Emplois (EPT) : 0



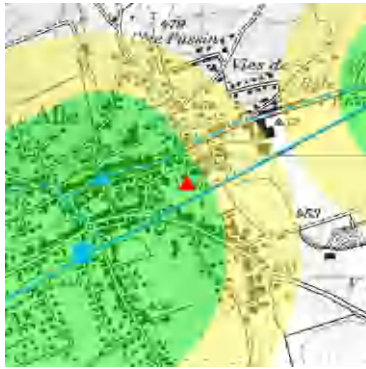
Zone centre (CAB) ~1'703 m²
Zone verte (ZVA) ~1'316 m²
 Inventaire2011



<i>IU</i>	sans objet	<i>Hauteurs</i>	Respecter la hauteur totale moyenne des bâtiments de la zone CA
<i>DS</i>	DS III	<i>Distances</i>	Selon les caractéristiques du cadre bâti ou précisées par plan spécial

Bâtiment

6	Rue Achille Merguin	Habitation, Commerce	Partiellement occupé
---	---------------------	-------------------------	----------------------



Accessibilité

Tranports publics

Bonne desserte



Site pas inscrit au cadastre des sites pollués

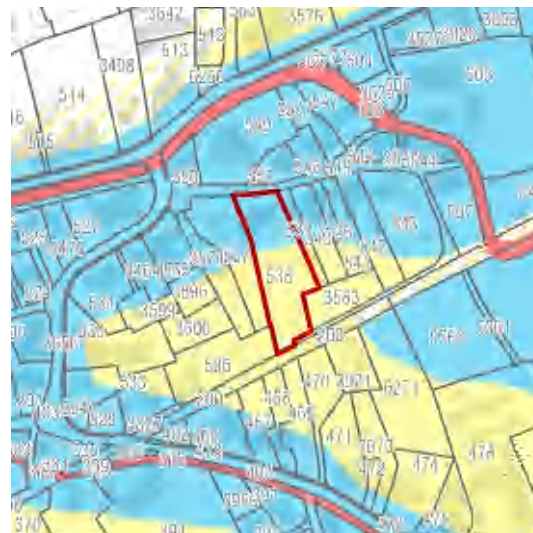
Protection

Zone de protection des eaux

S3 Source du Betteraz Porrentruy (En vigueur)

~3'019 m²

Dangers naturels



Inondation

Moyen

~1'108 m²

Faible

~1'911 m²

OPAM

Sites soumis à l'ordonnance sur la protection contre les accidents majeurs (OPAM)
Route - périmètre de consultation

Utilisation future / Potentiel



Volumes existants Réhabilitation
Usages possibles habitat / services

Obstacles à la valorisation du site
ISOS Objectif de sauvegarde B
Zone de protection des eaux (cf. ci-dessus)

Densité visée

Habitants :	Densité future :	24.0 hab./ha	EPT :	Densité future :	16.0 EPT/ha
	Potentiel habitants :	7 hab.		Potentiel EPT :	5 EPT

ALLE

6771 1110

Catégorie 1, surface > 3'000m²

Commune satellite

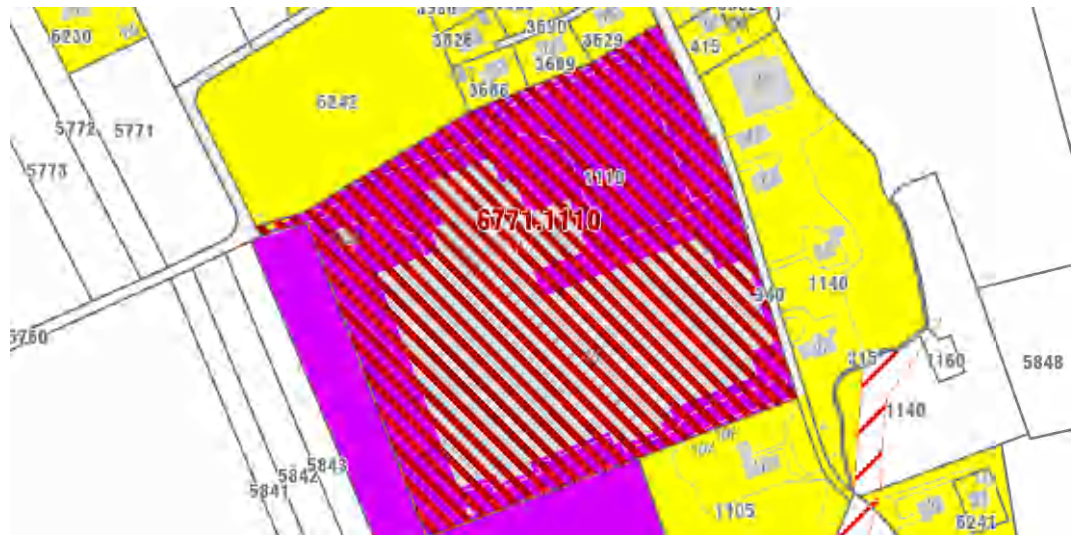
Partiellement occupé
Industrie / Artisanat

Surface 42'609 m²
Coordonnées 576'781 252'200
Habitants : 0
Emplois (EPT) : 107



Zone d'activités (AA) ~42'534 m²
Zone d'habitation (HAh) ~75 m²

Inventaire2011



IU sans objet

Hauteurs Htot : 14m / H : 10m

DS DS III

Distances GDL et PDL : 1/2 de la hauteur totale du bâtiment au minimum 3m

Bâtiment

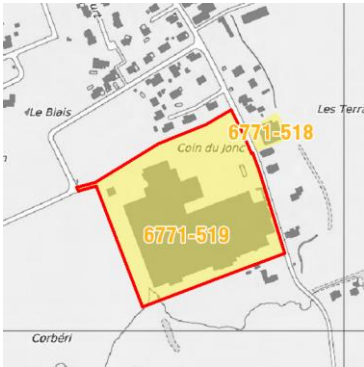
48 Coin du Jonc
48A Coin du Jonc

Fabrique Partiellement occupé
Inconnu



Accessibilité

Tranports publics	Bonne desserte	
Cheminement piétonnier	Chemin	0m
Piste cyclable	Itinéraire cyclable	0m
Transports motorisés	RC1509	315m



Site inscrit au cadastre des sites pollués

6771-519 Site nécessitant une investigation (art. 5, al. 4, let. b, OSites)
Aire d'exploitation de 1934 à 2006 INDUSTRIE TEXTILE (SANS PREPONDERANCE)

Protection

Zone de protection des eaux S3 Source du Betteraz Porrentruy (En vigueur) ~42'609 m²

Dangers naturels



Inondation

Résiduel	~1'188 m ²
Faible	~65 m ²

OPAM

Sites non soumis à l'ordonnance sur la protection contre les accidents majeurs (OPAM)

Utilisation future / Potentiel



Volumes existants Réhabilitation
Usages possibles services / activités industrielles ou artisanales

Obstacles à la valorisation du site

Inscription au cadastre des sites pollués (cf. ci-dessus)

Zone de protection des eaux (cf. ci-dessus)

Densité visée

Habitants :	Densité future :	EPT :	Densité future :	40.0 EPT/ha
	Potentiel habitants :	0 hab.	Potentiel EPT :	170 EPT

ALLE

Commune satellite

6771 6246

Catégorie 1, surface > 3'000m²

Partiellement occupé

Industrie / Artisanat

Surface 5'906 m²

Coordonnées 578'097 253'277

Habitants : 0

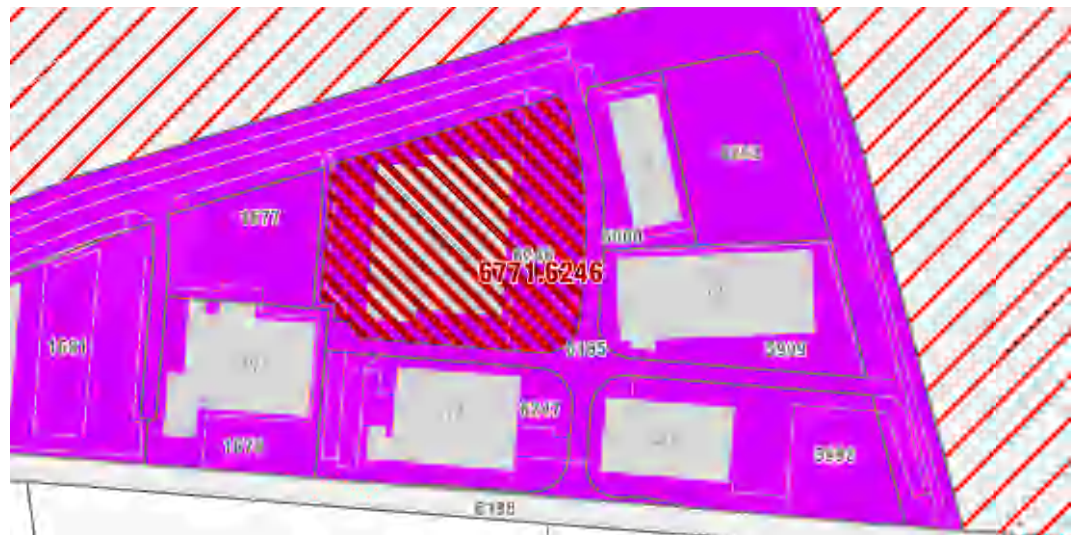
Emplois (EPT) : 41



Zone d'activités (AA) ~1 m²

Zone d'activités (AA) ~5'904 m²

Inventaire2011



IU sans objet

Hauteurs Htot : 14m / H : 10m

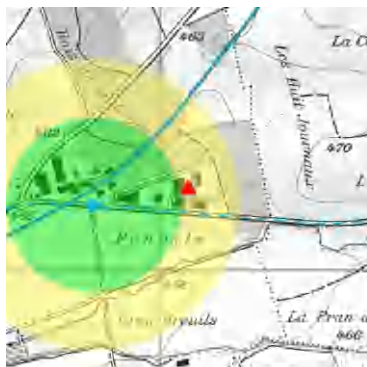
DS DS III

Distances GD L et PDL : 1/2 de la hauteur totale du bâtiment au minimum

Bâtiment

12 Route de Miécourt

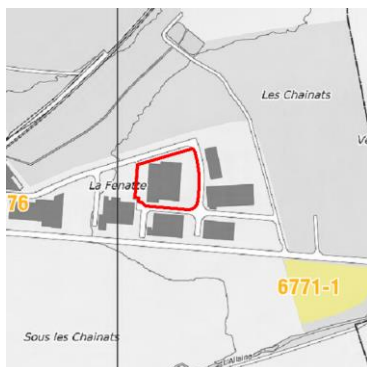
Bâtiment industriel Partiellement occupé



Accessibilité

Tranports publics

Desserte satisfaisante



Site pas inscrit au cadastre des sites pollués

Protection

Dangers naturels



OPAM

Sites soumis à l'ordonnance sur la protection contre les accidents majeurs (OPAM)

Route - périmètre de consultation

Utilisation future / Potentiel



Volumes existants Réhabilitation
Usages possibles activités industrielles ou artisanales

Obstacles à la valorisation du site

Densité visée

Habitants :	Densité future :	EPT :	Densité future :	40.0 EPT/ha
	Potentiel habitants :	0 hab.	Potentiel EPT :	24 EPT

BONCOURT

6774 164

Catégorie 1, surface > 3'000m²

Pôle industriel-relais

Partiellement occupé

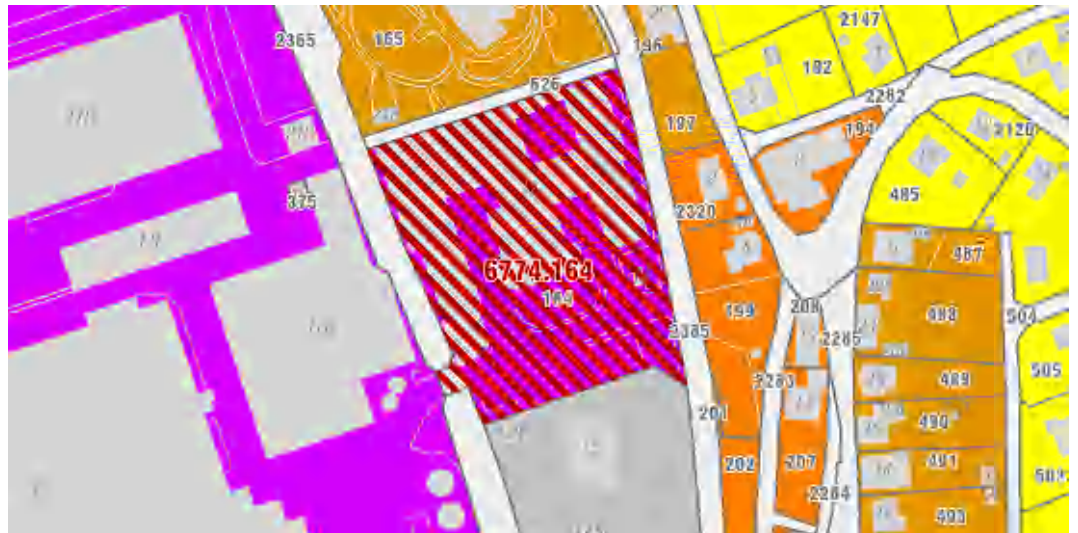
Industrie / Artisanat

Surface 7'844 m²
Coordonnées 568'109 261'090
Habitants : 0
Emplois (EPT) : 288



Zone d'activités (AA) ~7'771 m²
Zone de transport (ZT) ~73 m²

Inventaire2011



IU sans objet

Hauteurs Htot : 12m / H : 10m

DS DS III

Distances GDL et PDL : 1/2 de la hauteur totale du bâtiment au minimum 3m

Bâtiment

17 Route de France

Bâtiment industriel Partiellement occupé

17A Route de France

Annexe Inconnu



Accessibilité

Tranports publics	Desserte faible	
Cheminement piétonnier	Chemin	0m
Piste cyclable	Itinéraire cyclable	470m
Transports motorisés	RC6	0m



Site inscrit au cadastre des sites pollués

6774-502 Site ne nécessitant ni surveillance, ni assainissement (art. 8, al. 2, let. c, OSites)
Aire d'exploitation de 1814 à 2006 FABRICATION DE CIGARETTES

Protection

Dangers naturels



Inondation

Résiduel ~2'714 m²

OPAM

Sites soumis à l'ordonnance sur la protection contre les accidents majeurs (OPAM)
Route - périmètre de consultation

Utilisation future / Potentiel



Volumes existants Réhabilitation
Usages possibles services / activités industrielles ou artisanales

Obstacles à la valorisation du site
Inscription au cadastre des sites pollués (cf. ci-dessus)

Densité visée

Habitants :	Densité future :	EPT :	Densité future :	40.0 EPT/ha
	Potentiel habitants :	0 hab.	Potentiel EPT :	31 EPT

BONCOURT

6774 683

Catégorie 1, surface > 3'000m²

Pôle industriel-relais

*Partiellement occupé
Industrie / Artisanat*

Surface 7'541 m²
Coordonnées 568'251 260'004
Habitants : 0
Emplois (EPT) : 0



Zone d'activités (AA) ~7'541 m²

Inventaire2011



IU sans objet

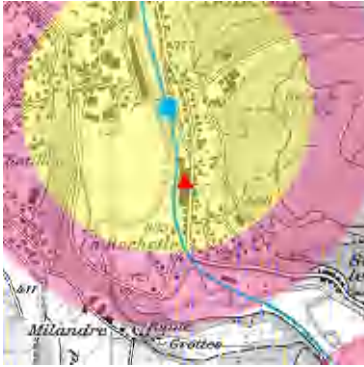
Hauteurs Htot : 12m / H : 10m

DS DS III

Distances GDL et PDL : 1/2 de la hauteur totale du bâtiment au minimum 3m

Bâtiment

42 Route du Jura Entrepôt Partiellement occupé



Accessibilité

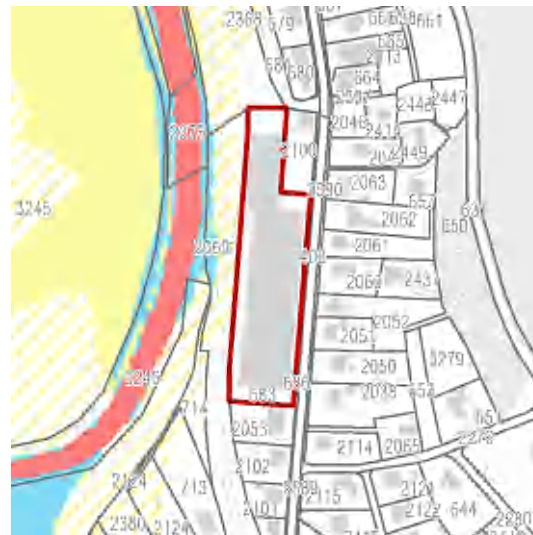
Tranports publics	Desserte satisfaisante	
Cheminement piétonnier	Trottoir	0m
Piste cyclable	Itinéraire cyclable	320m
Transports motorisés	RC6	0m



Site pas inscrit au cadastre des sites pollués

Protection

Dangers naturels



OPAM

Sites soumis à l'ordonnance sur la protection contre les accidents majeurs (OPAM)
Route - périmètre de consultation

Utilisation future / Potentiel



Volumes existants Réhabilitation
Usages possibles activités industrielles ou artisanales

Obstacles à la valorisation du site

Densité visée

Habitants :	Densité future :	18.0 hab./ha	EPT :	Densité future :	12.0 EPT/ha
	Potentiel habitants :	14 hab.		Potentiel EPT :	9 EPT

BONFOL

6775 123

Catégorie 1, surface > 3'000m²

Village

Partiellement occupé

Industrie / Artisanat

Surface 5'451 m²

Coordonnées 578'601 258'084

Habitants : 2

Emplois (EPT) : 0



Zone d'habitation (H2) ~5'450 m²

Inventaire2011



IU IUmin 0.30

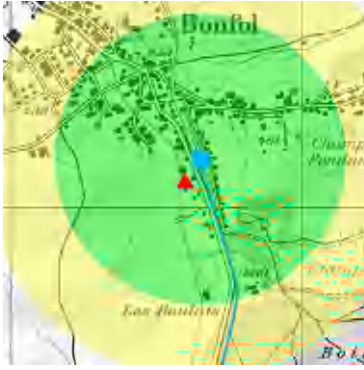
Hauteurs H : 6m

DS DS II

Distances GDL : 8m / PDL : 4m

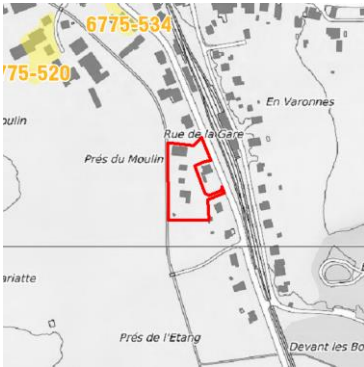
Bâtiment

308	Rue de la Gare	Atelier, Annexe	Partiellement occupé
308E	Rue de la Gare	Remise	Inconnu
308B	Rue de la Gare	Annexe	Inconnu
308C	Rue de la Gare	Garage, Habitation	Inconnu
308A	Rue de la Gare	Remise	Inconnu



Accessibilité

Tranports publics	Bonne desserte	
Cheminement piétonnier	Trottoir	0m
Piste cyclable	Itinéraire cyclable	0m
Transports motorisés	RC247.1	0m



Site pas inscrit au cadastre des sites pollués

Protection

Dangers naturels



Inondation

Résiduel	~3'678 m ²
Moyen	~449 m ²
Faible	~270 m ²
Elevé	~33 m ²

OPAM

Sites soumis à l'ordonnance sur la protection contre les accidents majeurs (OPAM)
Route - périmètre de consultation

Utilisation future / Potentiel



Volumes existants Réhabilitation/Déconstruction

Usages possibles habitat / activités industrielles ou artisanales / abandon du site après déconstruction

Obstacles à la valorisation du site

ISOS Objectif de sauvegarde A

Densité visée

Habitants :	Densité future :	23.8 hab./ha	EPT :	Densité future :	1.3 EPT/ha
	Potentiel habitants :	13 hab.		Potentiel EPT :	1 EPT

BONFOL

6775 360

Village

Catégorie 1, surface > 3'000m²

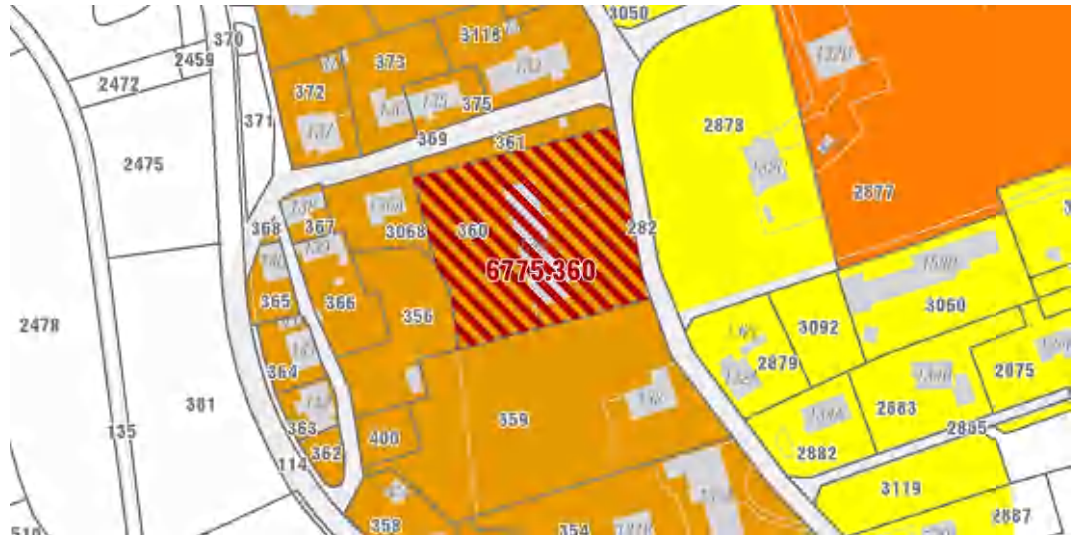
Partiellement occupé
Industrie / Artisanat

Surface 3'862 m²
Coordonnées 577'977 258'987
Habitants : 0
Emplois (EPT) : 0



Zone centre (Zone du village (V)) ~3'862 m²

Inventaire2011



IU Conformément aux constructi Hauteurs Conformément aux constructions existantes
DS DS III Distances Conformément aux constructions existantes

Bâtiment

136F Rue de St-Fromond Fabrique Partiellement occupé



Accessibilité

Cheminement piétonnier	Trottoir	10m
Piste cyclable	Itinéraire cyclable	65m
Transports motorisés	RC247.1	65m



Site pas inscrit au cadastre des sites pollués

Protection

Dangers naturels



OPAM

Sites soumis à l'ordonnance sur la protection contre les accidents majeurs (OPAM)
Route - périmètre de consultation

Utilisation future / Potentiel



Volumes existants Réhabilitation/Déconstruction

Usages possibles habitat / activités industrielles ou artisanales

Obstacles à la valorisation du site

Densité visée

Habitants :	Densité future :	17.5 hab./ha	EPT :	Densité future :	7.5 EPT/ha
	Potentiel habitants :	7 hab.		Potentiel EPT :	3 EPT

COURCHAVON

6783 19

Catégorie 1, surface > 3'000m²

Village

Partiellement occupé
Industrie / Artisanat

Surface 4'782 m²

Coordonnées 571'222 254'205

Habitants : 3

Emplois (EPT) : 0



Zone centre (C) ~4'782 m²

Inventaire2011



IU Conformément aux constructi Hauteurs Conformément aux constructions existantes
DS - Distances Conformément aux constructions existantes

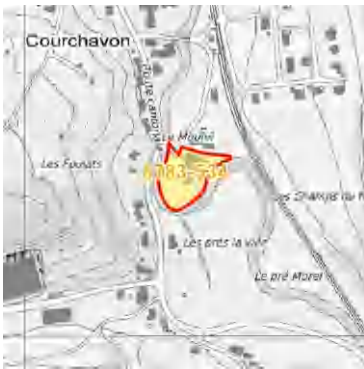
Bâtiment

10	Le Moulin	Habitation, Atelier, Remise	Partiellement occupé
10A	Le Moulin	Fabrique	Partiellement occupé



Accessibilité

Tranports publics	Desserte satisfaisante	
Cheminement piétonnier	Chemin	30m
Piste cyclable	Itinéraire cyclable	20m A vol d'oiseau, franc
Transports motorisés	RC6	20m A vol d'oiseau, franc



Site inscrit au cadastre des sites pollués

6783-534 Site pour lequel on ne s'attend à aucune atteinte nuisible ou incommode (art. 5, al. 4, let. a, OSites)
Aire d'exploitation de 1988 à 1995 RECUPERATION

Protection

Dangers naturels



Inondation

Résiduel	~99 m ²
Moyen	~3'413 m ²
Faible	~616 m ²
Elevé	~654 m ²

OPAM

Sites soumis à l'ordonnance sur la protection contre les accidents majeurs (OPAM)
Route - périmètre de consultation

Utilisation future / Potentiel



Volumes existants Réhabilitation/Déconstruction
Usages possibles habitat / activités industrielles ou artisanales

Obstacles à la valorisation du site

Inscription au cadastre des sites pollués (cf. ci-dessus)

ISOS Objectif de sauvegarde A

Densité visée

Habitants :	Densité future :	17.5 hab./ha	EPT :	Densité future :	7.5 EPT/ha
	Potentiel habitants :	8 hab.		Potentiel EPT :	4 EPT

FAHY **6789 260**
Village **Catégorie 1, surface > 3'000m²**
Partiellement occupé
Services

Surface 3'019 m²
Coordonnées 563'240 251'839
Habitants : 1
Emplois (EPT) : 0



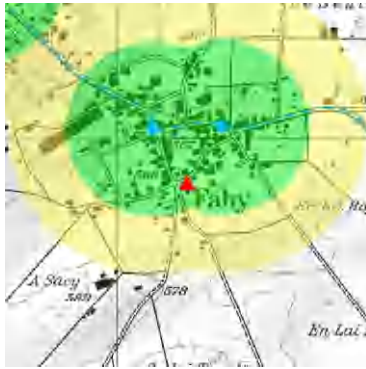
Zone centre (CA) ~3'019 m²
 Inventaire2011



IU sans objet *Hauteurs* En rapport avec les constructions avoisinantes
DS DS III *Distances* Selon les caractéristiques du cadre bâti existant

Bâtiment

27	Bout Dessous	Habitation, Commerce	Partiellement occupé
27A	Bout Dessous	Garage	Inconnu



Accessibilité

Tranports publics	Bonne desserte	
Cheminement piétonnier	Chemin	0m
Piste cyclable	Itinéraire cyclable	0m
Transports motorisés	RC246	200m



Site pas inscrit au cadastre des sites pollués

Protection

Périmètre de protection des vergers PV

~1'221 m²

Dangers naturels



OPAM

Sites non soumis à l'ordonnance sur la protection contre les accidents majeurs (OPAM)

Utilisation future / Potentiel



Volumes existants Réhabilitation
Usages possibles habitat / services

Obstacles à la valorisation du site
ISOS Objectif de sauvegarde B
Périmètre de protection des vergers (cf. ci-dessus)

Densité visée
Habitants : Densité future : 17.5 hab./ha EPT : Densité future : 7.5 EPT/ha
 Potentiel habitants : 5 hab. Potentiel EPT : 2 EPT

PORRENTRUUY

6800 359

Catégorie 1, surface > 3'000m²

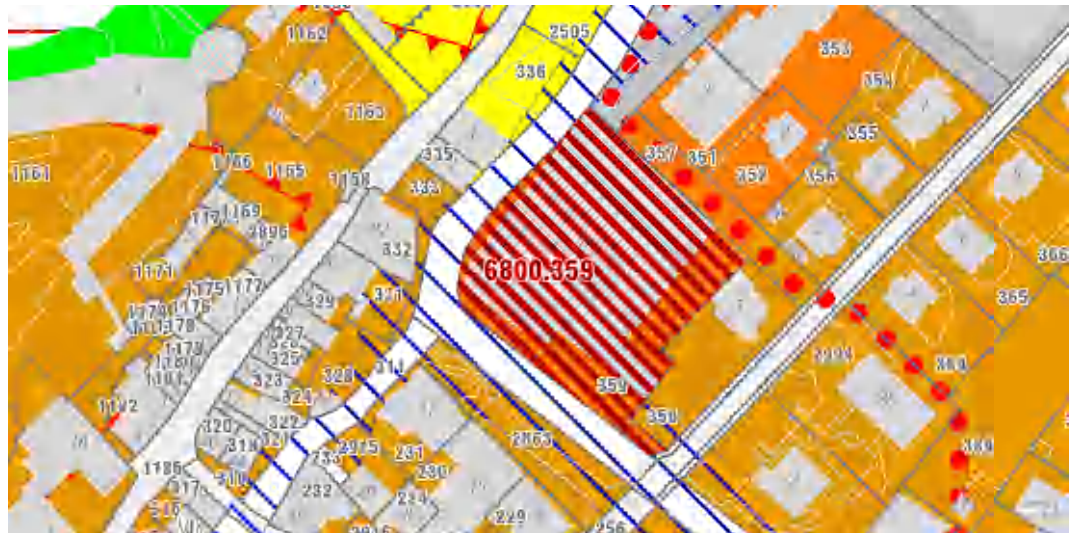
Cœur de pôle

*Partiellement occupé
Industrie / Artisanat*

Surface 5'560 m²
Coordonnées 572'513 252'081
Habitants : 0
Emplois (EPT) : 11



Zone mixte (MA) ~5'559 m²
 Inventaire2011



IU IUmin 0.40 / IUmax 1.00 *Hauteurs* Htot : 16.5m / H : 13m
DS DS III *Distances* GDL : 10m / PDL : 6m

Bâtiment 2 Allée des Soupirs Fabrique Partiellement occupé



Accessibilité

Tranports publics	Bonne desserte	
Cheminement piétonnier	Trottoir	0m
Piste cyclable	Itinéraire cyclable	150m
Transports motorisés	RC247	0m



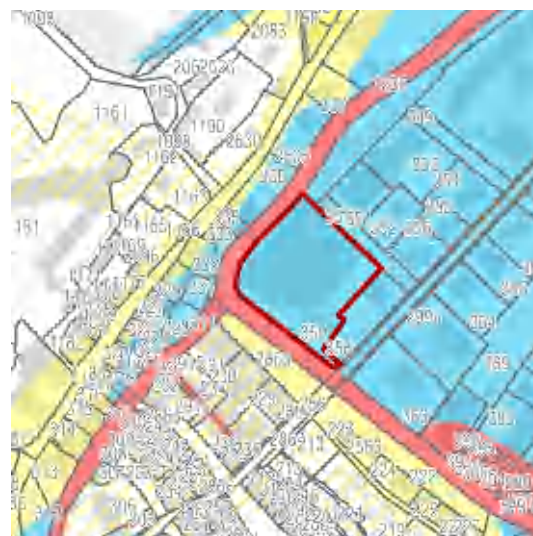
Site inscrit au cadastre des sites pollués

6800-784	Site ne nécessitant ni surveillance, ni assainissement (art. 8, al. 2, let. c, OSites)
	<i>Aire d'exploitation</i> de 1896 à 2006 INDUSTRIE DE LA CHAUSSURE
6800-784	Site ne nécessitant ni surveillance, ni assainissement (art. 8, al. 2, let. c, OSites)
	<i>Aire d'exploitation</i> de 1896 à 2006 INDUSTRIE DE LA CHAUSSURE

Protection

Périmètre de danger naturel	PDN	~5'560 m ²
Périmètre de protection archéologique	PA	~5'560 m ²
Périmètre réservé aux eaux	PRE	~995 m ²

Dangers naturels



Inondation

Moyen	~5'433 m ²
Elevé	~127 m ²

OPAM

Sites soumis à l'ordonnance sur la protection contre les accidents majeurs (OPAM)
Route - périmètre de consultation

Utilisation future / Potentiel



Volumes existants Réhabilitation/Déconstruction

Usages possibles habitat / services / activités industrielles ou artisanales

Obstacles à la valorisation du site

Inscription au cadastre des sites pollués (cf. ci-dessus)

Inscription au cadastre des sites pollués (cf. ci-dessus)

ISOS Objectif de sauvegarde A

Périmètre de danger naturel (cf. ci-dessus)

Périmètre de protection archéologique (cf. ci-dessus)

Périmètre réservé aux eaux (cf. ci-dessus)

Densité visée

Habitants :	Densité future :	36.0 hab./ha	EPT :	Densité future :	24.0 EPT/ha
	Potentiel habitants :	20 hab.		Potentiel EPT :	13 EPT

PORRENTRUUY

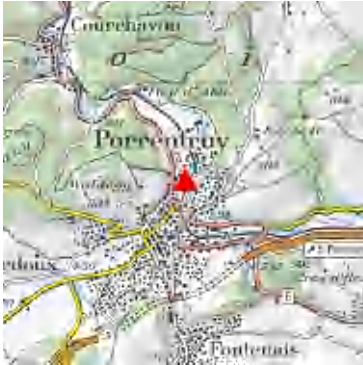
6800 418

Catégorie 1, surface > 3'000m²

Cœur de pôle

Partiellement occupé
Industrie / Artisanat

Surface 10'415 m²
Coordonnées 572'992 252'697
Habitants : 2
Emplois (EPT) : 0



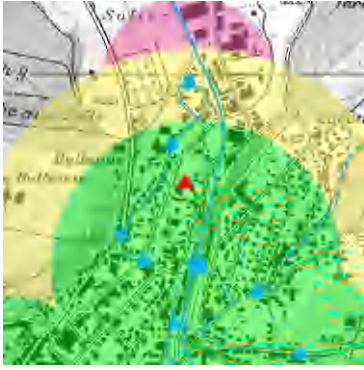
Zone mixte (MBe) ~10'415 m²
Secteur stratégique selon fiche U.02
du Plan directeur cantonal
 Inventaire2011



<i>IU</i>	lumin 0.25 / IUmax 0.80	<i>Hauteurs</i>	Définies par plan spécial
<i>DS</i>	DS III	<i>Distances</i>	Définies par plan spécial

Bâtiment

27	La Rochette	Habitation	Inconnu
25A	La Rochette	Annexe	Inconnu
27A	La Rochette	Atelier	Partiellement occupé



Accessibilité

Tranports publics	Bonne desserte	
Cheminement piétonnier	Trottoir	0m
Piste cyclable	Itinéraire cyclable	0m
Transports motorisés	RC6	260m



Site pas inscrit au cadastre des sites pollués

Protection

Périmètre de danger naturel	PDN	~10'415 m ²
Périmètre réservé aux eaux	PRE	~1'522 m ²

Dangers naturels



Inondation

Résiduel	~51 m ²
Moyen	~8'669 m ²
Faible	~1'695 m ²

OPAM

Sites non soumis à l'ordonnance sur la protection contre les accidents majeurs (OPAM)

Utilisation future / Potentiel



Volumes existants Déconstruction
Usages possibles habitat / activités industrielles ou artisanales

Obstacles à la valorisation du site
Périmètre de danger naturel (cf. ci-dessus)

Densité visée

Habitants :	Densité future :	36.0 hab./ha	EPT :	Densité future :	24.0 EPT/ha
	Potentiel habitants :	37 hab.		Potentiel EPT :	25 EPT

PORRENTRUUY

6800 461

Catégorie 1, surface > 3'000m²

Cœur de pôle

Partiellement occupé

Industrie / Artisanat

Surface 4'521 m²

Coordonnées 573'114 252'759

Habitants : 1

Emplois (EPT) : 0



Zone d'activités (AA) ~4'521 m²

Inventaire2011



IU sans objet Hauteurs Htot : 13.5m / H : 10m
DS DS IV Distances DL : 4m

Bâtiment

45	La Rochette	Habitation	Inconnu
47	La Rochette	Bureaux	Partiellement occupé
47A	La Rochette	Centre collecteur	Partiellement occupé
47B	La Rochette	Bâtiment industriel	Partiellement occupé
47C	La Rochette	Entrepôt	Partiellement occupé
47D	La Rochette	Station transformatrice	Inconnu



Accessibilité

Tranports publics	Bonne desserte	
Cheminement piétonnier	Trottoir	0m
Piste cyclable	Itinéraire cyclable	0m
Transports motorisés	RC6	450m



Site inscrit au cadastre des sites pollués

6800-636 Site nécessitant une investigation (art. 5, al. 4, let. b, OSites)
Aire d'exploitation de 1879 à 2006 PRODUCTION ET DISTRIBUTION DE GAZ

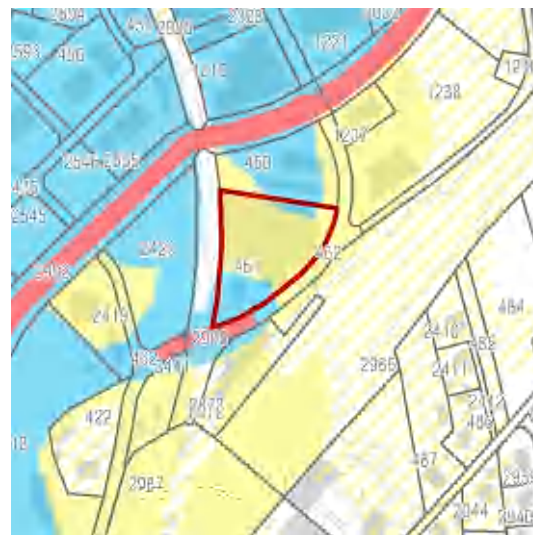
Protection

Périmètre de danger naturel

PDN

~4'521 m²

Dangers naturels



Inondation

Moyen	~1'138 m ²
Faible	~3'370 m ²
Elevé	~14 m ²

OPAM

Sites non soumis à l'ordonnance sur la protection contre les accidents majeurs (OPAM)

Utilisation future / Potentiel



Volumes existants Réhabilitation
Usages possibles activités industrielles ou artisanales

Obstacles à la valorisation du site

Inscription au cadastre des sites pollués (cf. ci-dessus)

Périmètre de danger naturel (cf. ci-dessus)

Densité visée

Habitants :	Densité future :	EPT :	Densité future :	60.0 EPT/ha
	Potentiel habitants :	0 hab.	Potentiel EPT :	27 EPT

VENDLINCOURT

Village

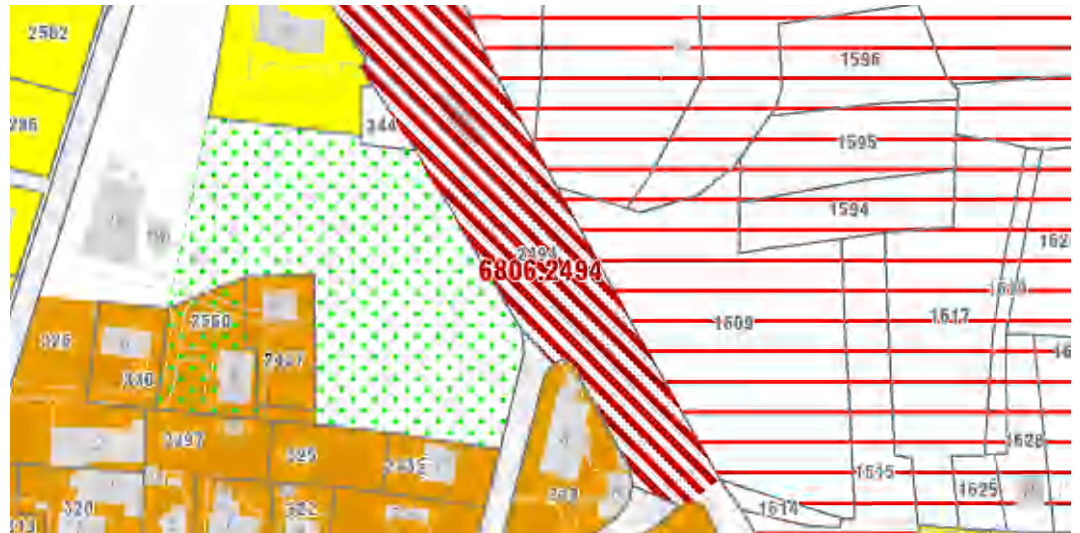
6806 2494
Catégorie 1, surface > 3'000m²

Partiellement occupé
Services

Surface 6'599 m²
Coordonnées 578'758 255'747
Habitants : 1
Emplois (EPT) : 0



Zone agricole (-) ~6'599 m²
 Inventaire2011



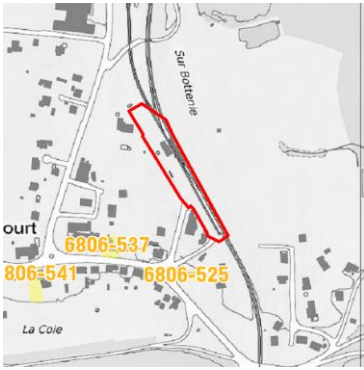
IU - Hauteurs -
DS DS III Distances -

Bâtiment 10 Chemin de la Gare Bureaux, Partiellement occupé
Habitation, Hangar



Accessibilité

Tranports publics	Bonne desserte	
Cheminement piétonnier	Chemin	0m
Piste cyclable	Itinéraire cyclable	165m
Transports motorisés	RC247.1	165m



Site pas inscrit au cadastre des sites pollués

Protection

Périmètre de protection des vergers	PV	~24 m ²
Périmètre de protection du paysage	PP	~17 m ²

Dangers naturels



OPAM

Sites soumis à l'ordonnance sur la protection contre les accidents majeurs (OPAM)
Route - périmètre de consultation

Utilisation future / Potentiel



Volumes existants Réhabilitation
Usages possibles habitat / services

Obstacles à la valorisation du site
Périmètre de protection des vergers (cf. ci-dessus)
Périmètre de protection du paysage (cf. ci-dessus)

Densité visée

Habitants :	Densité future :	EPT :	Densité future :	25.0 EPT/ha
	Potentiel habitants :		Potentiel EPT :	16 EPT

LA BAROCHE

Localité de Charmoille
Village

6779 901

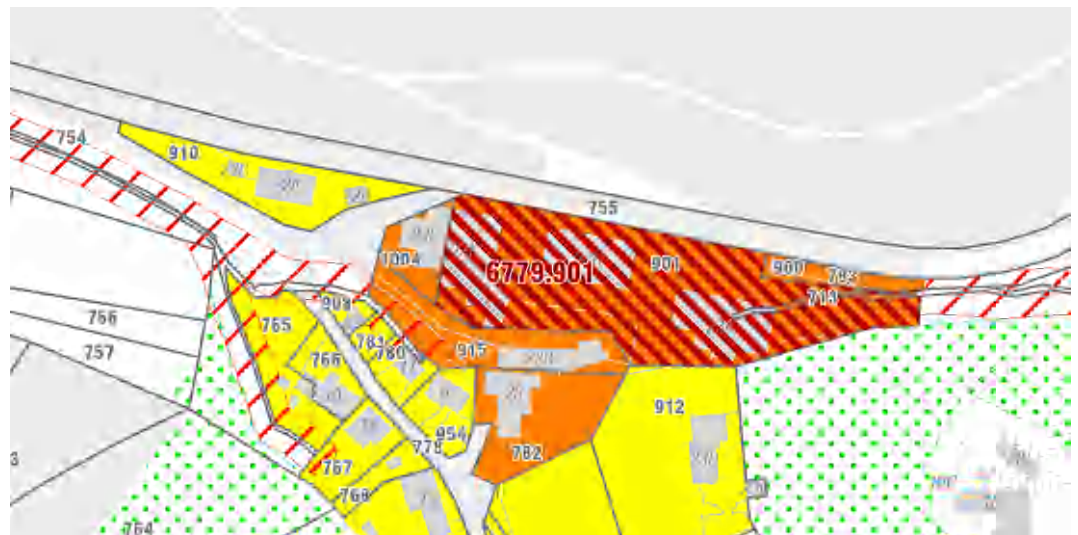
Catégorie 1, surface > 3'000m²

Partiellement occupé
Industrie / Artisanat

Surface 5'042 m²
Coordonnées 583'713 252'564
Habitants : 0
Emplois (EPT) : 0

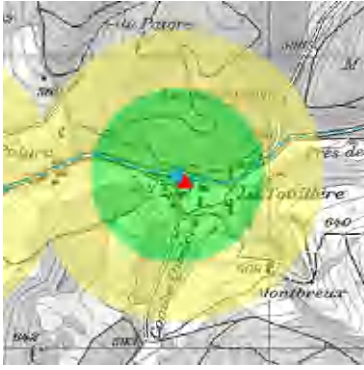


Zone mixte (MA) ~139 m²
Zone mixte (MA) ~4'903 m²
 Inventaire2011



IU IUmin 0.30 / IUmax 0.60 *Hauteurs* Htot : 12m / H : 10m
DS DS III *Distances* GDL : 8m / PDL : 4m

<i>Bâtiment</i>	23A	Route de Lucelle	Scierie	Partiellement occupé
	23H	Route de Lucelle	Entrepôt	Partiellement occupé
	23K	Route de Lucelle	Entrepôt	Partiellement occupé



Accessibilité

Tranports publics	Bonne desserte	
Piste cyclable	Itinéraire cyclable	0m
Transports motorisés	RC247	0m



Site inscrit au cadastre des sites pollués

6779-514 Site pour lequel on ne s'attend à aucune atteinte nuisible ou incommode (art. 5, al. 4, let. a, OSites)
Aire d'exploitation de 1954 à 1993 SCIAGE, RABOTAGE, PLACAGE

Protection

Zone de protection des eaux S3 Source et puits de la Toulière Alle - La Baroche (En vige ~5'042 m²)

Dangers naturels



Inondation

Résiduel	~3'384 m ²
Moyen	~1'198 m ²
Faible	~313 m ²

OPAM

Sites soumis à l'ordonnance sur la protection contre les accidents majeurs (OPAM)
Route - périmètre de consultation

Utilisation future / Potentiel



Volumes existants Déconstruction

Usages possibles activités industrielles ou artisanales

Obstacles à la valorisation du site

Inscription au cadastre des sites pollués (cf. ci-dessus)

Zone de protection des eaux (cf. ci-dessus)

Densité visée

Habitants :	Densité future :	15.0 hab./ha	EPT :	Densité future :	10.0 EPT/ha
	Potentiel habitants :	8 hab.		Potentiel EPT :	5 EPT

LA BAROCHE

Localité de Miécourt
Village

6794 253

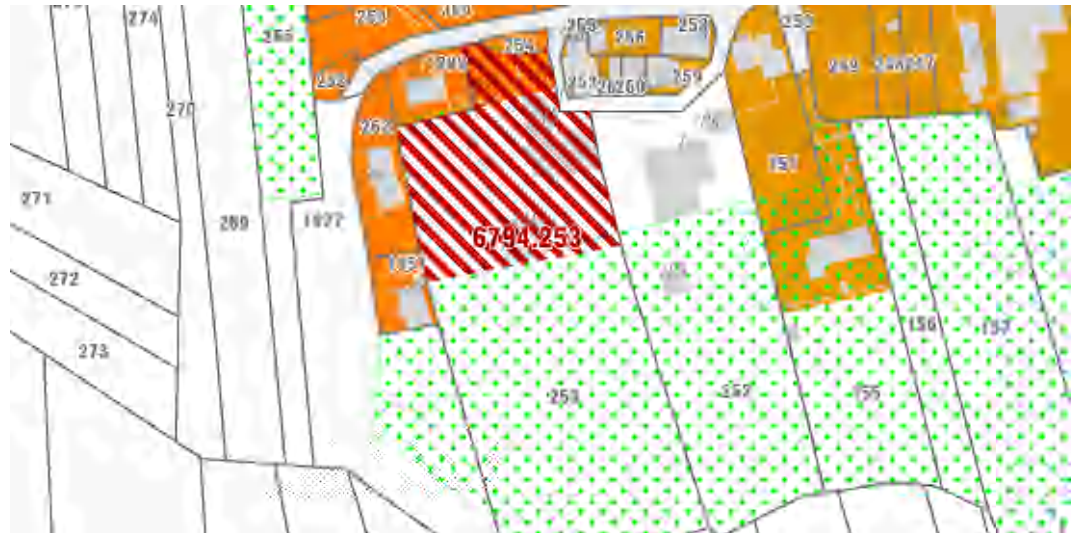
Catégorie 1, surface > 3'000m²

Partiellement occupé
Agriculture

Surface 3'814 m²
Coordonnées 579'962 252'772
Habitants : 2
Emplois (EPT) : 0



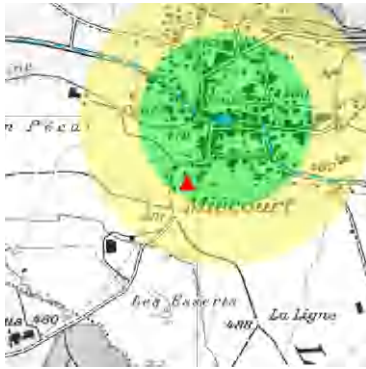
Zone agricole (-) ~3'359 m²
Zone mixte (MA) ~455 m²
 Inventaire2011



IU IUmin 0.20 / IUmax 0.50 Hauteurs Htot : 10m / H : 7m
DS DS III Distances GDL : 8m / PDL : 4m

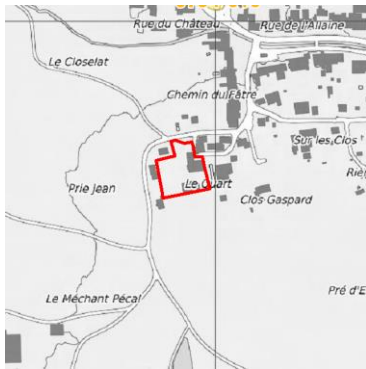
Bâtiment

74A	Le Quart	Hangar	Partiellement occupé
73	Le Quart	Habitation, Rural	Inconnu



Accessibilité

Tranports publics	Bonne desserte	
Cheminement piétonnier	Chemin	15m
Piste cyclable	Itinéraire cyclable	180m
Transports motorisés	RC247	180m



Site pas inscrit au cadastre des sites pollués

Protection

Périmètre de protection des vergers PV

~1'462 m²

Dangers naturels



OPAM

Sites non soumis à l'ordonnance sur la protection contre les accidents majeurs (OPAM)

Utilisation future / Potentiel



Volumes existants Réhabilitation
Usages possibles habitat / agriculture

Obstacles à la valorisation du site
ISOS Objectif de sauvegarde A

Densité visée

Habitants :	Densité future :	15.0 hab./ha	EPT :	Densité future :	10.0 EPT/ha
	Potentiel habitants :	6 hab.		Potentiel EPT :	4 EPT

Partiellement occupé

Catégorie 2, surface < 3'000m²

CHÂTILLON

6704 91

Catégorie 2, surface < 3'000m²

Commune satellite

Partiellement occupé

Mixte (avec habitat)

Surface 1'970 m²

Coordonnées 592'801 241'917

Habitants : 0

Emplois (EPT) : 0



Zone centre (CA) ~1'875 m²

Zone mixte (MA) ~95 m²

☐ Inventaire2011



IU sans objet

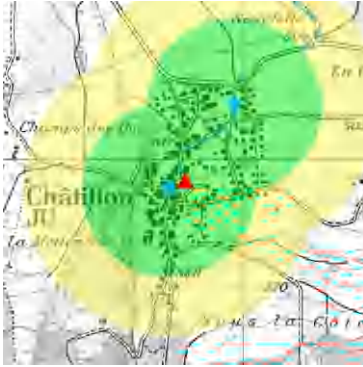
Hauteurs Respecter la hauteur totale moyenne des bâtiments de la zone CA

DS DS III

Distances n.c.

Bâtiment

15	Rue Principale	Habitation, Commerce	Partiellement occupé
15A	Rue Principale	Annexe	Inconnu
15B	Rue Principale	Garage	Inconnu



Accessibilité

Tranports publics	Bonne desserte	
Cheminement piétonnier	Route	0m
Piste cyclable	Itinéraire cyclable	280m
Transports motorisés	RC1568	350m



Site pas inscrit au cadastre des sites pollués

Protection

Périmètre de protection des vergers PV

~95 m²

Dangers naturels



Inondation

Résiduel	~1'952 m ²
Moyen	~18 m ²

OPAM

Sites non soumis à l'ordonnance sur la protection contre les accidents majeurs (OPAM)

Utilisation future / Potentiel



Volumes existants Réhabilitation

Usages possibles habitat
 En cours de rénovation

Obstacles à la valorisation du site

ISOS Objectif de sauvegarde B

Périmètre de protection des vergers (cf. ci-dessus)

Densité visée

Habitants :	Densité future :	28.0 hab./ha	EPT :	Densité future :	12.0 EPT/ha
	Potentiel habitants :	6 hab.		Potentiel EPT :	2 EPT

CHÂTILLON

6704 98

Catégorie 2, surface < 3'000m²

Commune satellite

Partiellement occupé

Mixte (avec habitat)

Surface 2'031 m²

Coordonnées 592'897 241'885

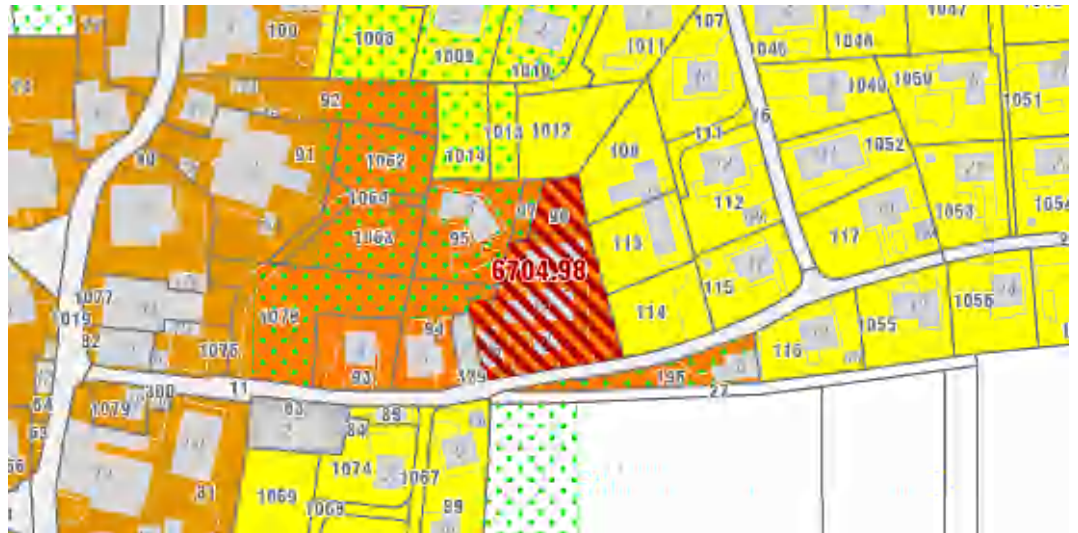
Habitants : 1

Emplois (EPT) : 0



Zone mixte (MA) ~2'031 m²

Inventaire2011

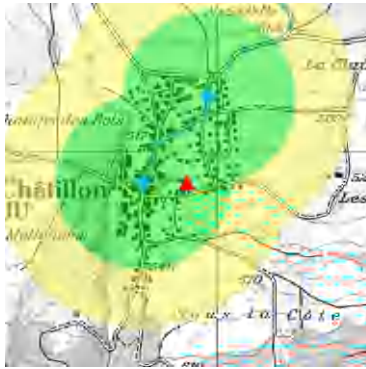


IU IUmin 0.20 / IUmax 0.50 Hauteurs Htot : 10.5m / H : 7m

DS DS III Distances GDL : 8m / PDL : 4m

Bâtiment

9B	La Chenale	Annexe	Inconnu
9A	La Chenale	Entrepôt	Partiellement occupé
9C	La Chenale	Annexe	Inconnu
9	La Chenale	Habitation	Inconnu



Accessibilité

Tranports publics	Bonne desserte	
Cheminement piétonnier	Route	0m
Piste cyclable	Itinéraire cyclable	280m
Transports motorisés	RC1568	400m



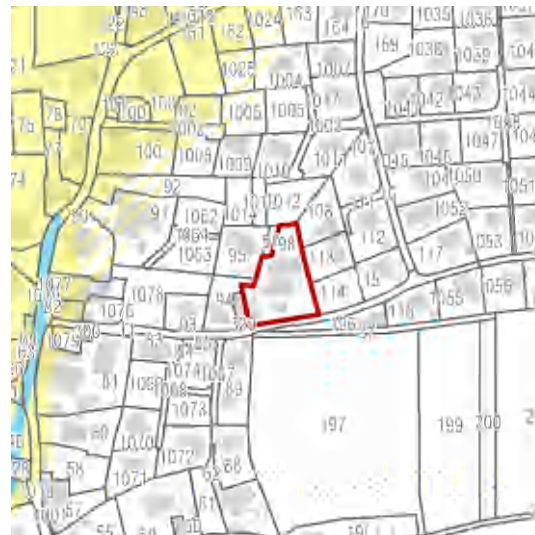
Site pas inscrit au cadastre des sites pollués

Protection

Périmètre de protection des vergers PV

~276 m²

Dangers naturels



OPAM

Sites non soumis à l'ordonnance sur la protection contre les accidents majeurs (OPAM)

Utilisation future / Potentiel



Volumes existants Réhabilitation/Déconstruction
Usages possibles habitat / activités industrielles ou artisanales
 En cours de rénovation

Obstacles à la valorisation du site
Périmètre de protection des vergers (cf. ci-dessus)

Densité visée

Habitants :	Densité future :	24.0 hab./ha	EPT :	Densité future :	16.0 EPT/ha
	Potentiel habitants :	5 hab.		Potentiel EPT :	3 EPT

COURRENDLIN

6708 133

Catégorie 2, surface < 3'000m²

Commune satellite

Partiellement occupé

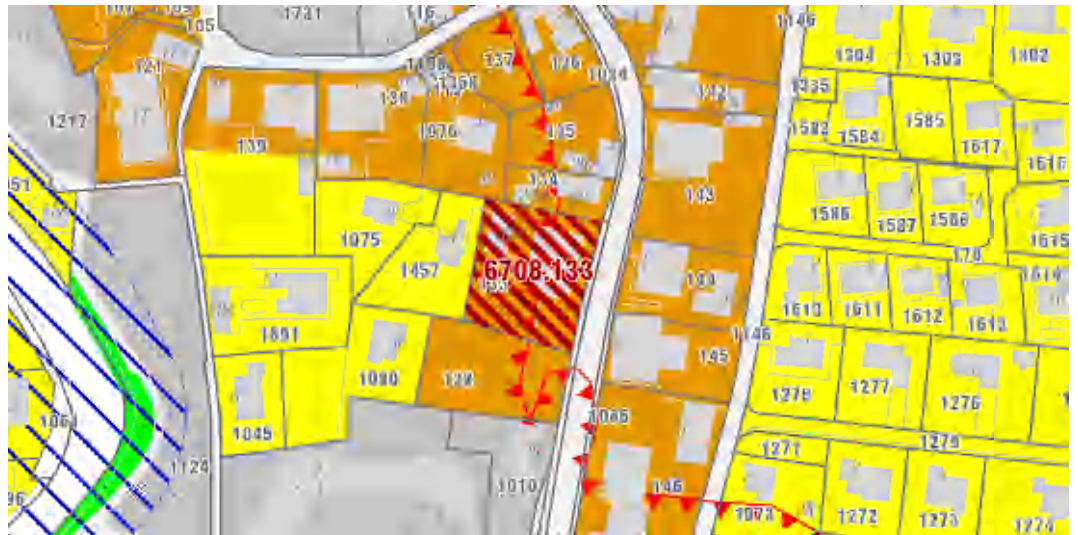
Services

Surface 1'616 m²
Coordonnées 595'107 242'964
Habitants : 1
Emplois (EPT) : 0



Zone centre (CAb) ~1'616 m²

Inventaire2011



IU sans objet

Hauteurs En rapport avec les constructions avoisinantes

DS DS III

Distances Selon les caractéristiques du cadre bâti existant

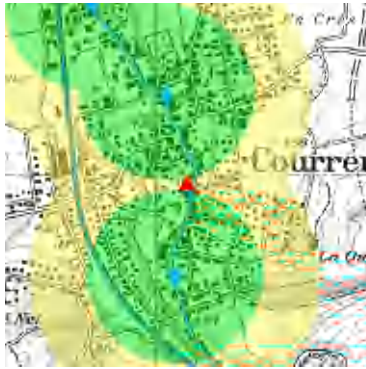
Bâtiment

32A Rue du 23 Juin

Annexe Inconnu

32 Rue du 23 Juin

Habitation, Hôtel Partiellement occupé



Accessibilité

Tranports publics	Desserte satisfaisante	
Cheminement piétonnier	Trottoir	0m
Piste cyclable	Itinéraire cyclable	0m
Transports motorisés	RC6	0m



Site pas inscrit au cadastre des sites pollués

Protection

Périmètre de danger naturel

~966 m²

Dangers naturels



Inondation

Résiduel	~641 m ²
Moyen	~287 m ²
Faible	~37 m ²

OPAM

Sites soumis à l'ordonnance sur la protection contre les accidents majeurs (OPAM)
Route - périmètre de consultation

Utilisation future / Potentiel



Volumes existants Réhabilitation
Usages possibles habitat / services
 Restaurant

Obstacles à la valorisation du site
ISOS Objectif de sauvegarde B
Périmètre de danger naturel (cf. ci-dessus)

Densité visée

Habitants :	Densité future :	48.0 hab./ha	EPT :	Densité future :	32.0 EPT/ha
	Potentiel habitants :	8 hab.		Potentiel EPT :	5 EPT

COURRENDLIN

6708 172

Catégorie 2, surface < 3'000m²

Commune satellite

Partiellement occupé

Mixte (avec habitat)

Surface 1'744 m²

Coordonnées 595'134 242'847

Habitants : 1

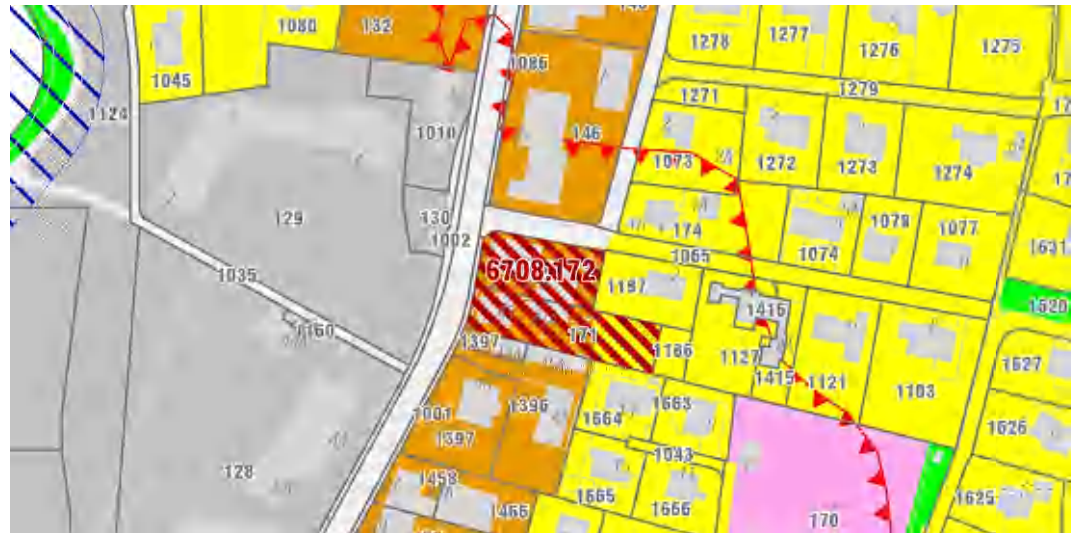
Emplois (EPT) : 0



Zone centre (CA) ~1'394 m²

Zone d'habitation (HA) ~349 m²

☐ Inventaire2011



IU sans objet

Hauteurs En rapport avec les constructions avoisinantes

DS DS III

Distances Selon les caractéristiques du cadre bâti existant

Bâtiment

39	Rue du 23 Juin	Habitation	Inconnu
41A	Rue du 23 Juin	Atelier	Partiellement occupé
41	Rue du 23 Juin	Habitation	Inconnu
39A	Rue du 23 Juin	Bâtiment industriel	Partiellement occupé



Accessibilité

Tranports publics	Bonne desserte	
Cheminement piétonnier	Trottoir	0m
Piste cyclable	Itinéraire cyclable	0m
Transports motorisés	RC6	0m



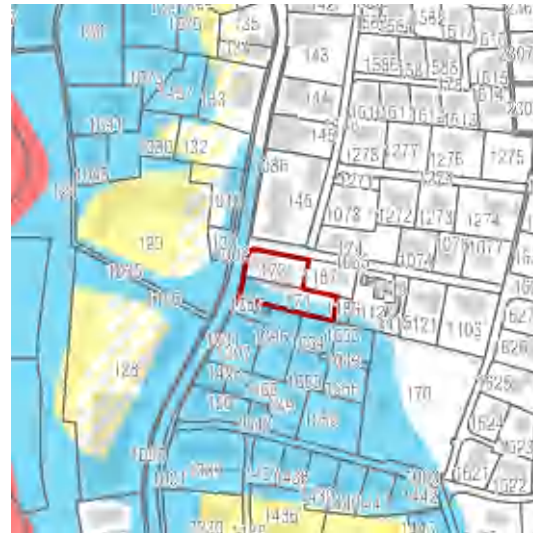
Site pas inscrit au cadastre des sites pollués

Protection

Périmètre de danger naturel

~1'744 m²

Dangers naturels



Inondation

Résiduel	~1'114 m ²
Moyen	~630 m ²

OPAM

Sites soumis à l'ordonnance sur la protection contre les accidents majeurs (OPAM)
Route - périmètre de consultation

Utilisation future / Potentiel



Volumes existants Réhabilitation
Usages possibles habitat / services

Obstacles à la valorisation du site
Périmètre de danger naturel (cf. ci-dessus)

Densité visée

Habitants :	Densité future :	48.0 hab./ha	EPT :	Densité future :	32.0 EPT/ha
	Potentiel habitants :	8 hab.		Potentiel EPT :	6 EPT

COURRENDLIN

Commune satellite

6708 2059

Catégorie 2, surface < 3'000m²

Partiellement occupé

Services

Surface 2'565 m²
Coordonnées 594'662 243'226
Habitants : 0
Emplois (EPT) : 0



Zone d'activités (AAe) ~2'565 m²

Inventaire2011



IU sans objet

Hauteurs Htot : 10m

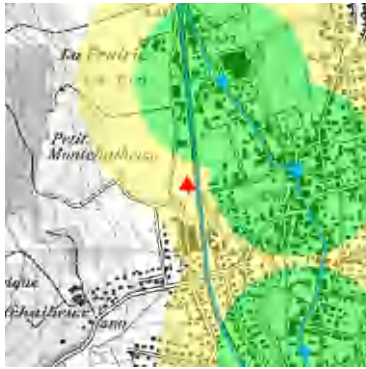
DS DS III

Distances GDL : 6m / PDL : 4.00m

Bâtiment

21 Rue du Stand

Annexe, Stand de tir Partiellement occupé



Accessibilité

Tranports publics	Desserte satisfaisante	
Cheminement piétonnier	Chemin	50m
Piste cyclable	Itinéraire cyclable	290m
Transports motorisés	RC6	290m



Site inscrit au cadastre des sites pollués

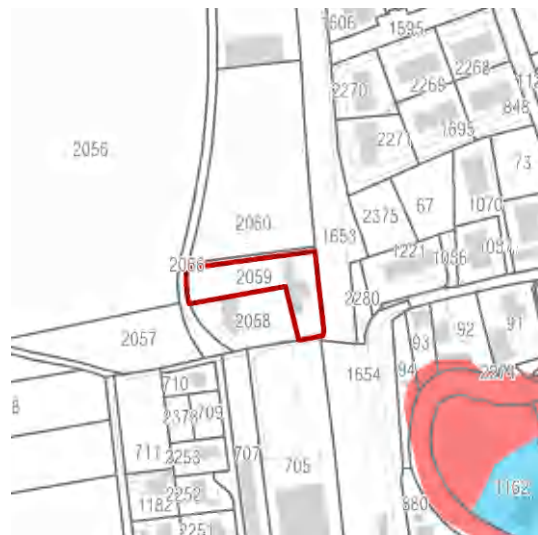
6708-545 Site pour lequel on ne s'attend à aucune atteinte nuisible ou incommode (art. 5, al. 4, let. a, OSites)
Butte pare-balles de inconnu à inco INSTALLATIONS DE TIR

Protection

Périmètre de danger naturel

~1'719 m²

Dangers naturels



Inondation

Résiduel

~392 m²

OPAM

Sites non soumis à l'ordonnance sur la protection contre les accidents majeurs (OPAM)

Utilisation future / Potentiel



Volumes existants Déconstruction
Usages possibles activités industrielles ou artisanales

Obstacles à la valorisation du site

Inscription au cadastre des sites pollués (cf. ci-dessus)

Périmètre de danger naturel (cf. ci-dessus)

Densité visée

Habitants :	Densité future :	EPT :	Densité future :	40.0 EPT/ha
	Potentiel habitants :	0 hab.	Potentiel EPT :	10 EPT

SOYHIÈRES

6724 94

Catégorie 2, surface < 3'000m²

Commune satellite

Partiellement occupé

Mixte (avec habitat)

Surface 2'200 m²

Coordonnées 594'973 248'865

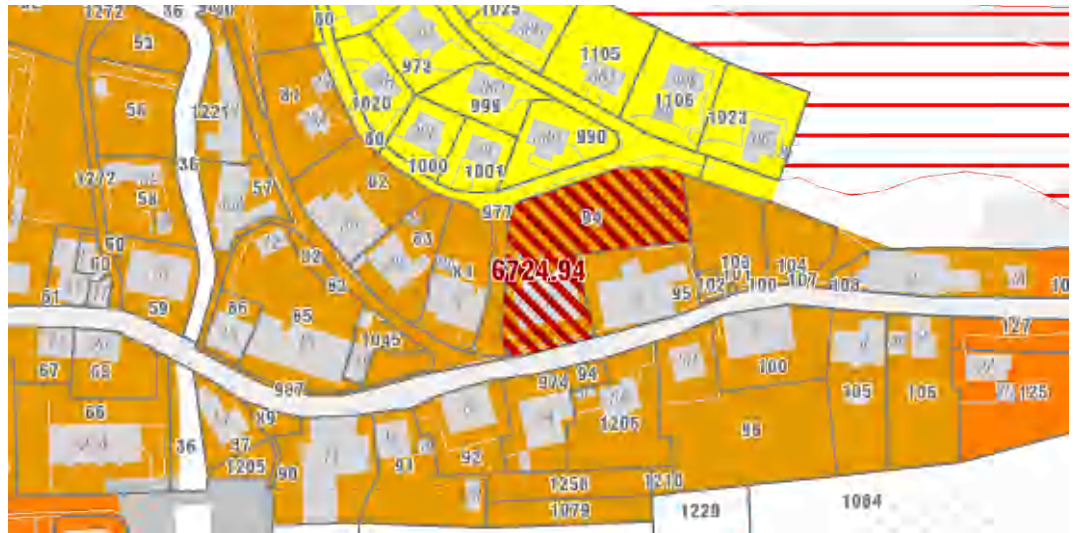
Habitants : 8

Emplois (EPT) : 9



Zone centre (CAB) ~2'200 m²

Inventaire2011



IU sans objet

Hauteurs Respecter la hauteur totale moyenne des bâtiments de la zone CA

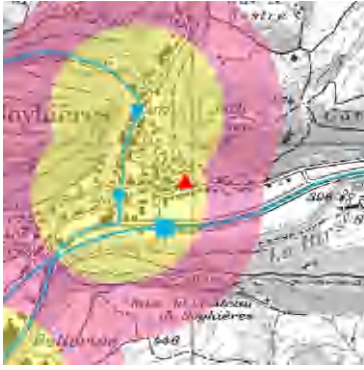
DS DS III

Distances Selon les caractéristiques du cadre bâti

Bâtiment

7 route de Bâle

Habitation, Atelier Partiellement occupé



Accessibilité

Tranports publics	Desserte satisfaisante	
Cheminement piétonnier	Trottoir	0m
Cheminement piétonnier	H18	110m
Piste cyclable	Itinéraire cyclable	135m A vol d'oiseau, franc



Site pas inscrit au cadastre des sites pollués

Protection

Dangers naturels



Chute de pierres et blocs

Résiduel	~64 m ²
Moyen	~609 m ²
Faible	~397 m ²

Inondation

Résiduel	~521 m ²
----------	---------------------

OPAM

Sites non soumis à l'ordonnance sur la protection contre les accidents majeurs (OPAM)

Utilisation future / Potentiel



Volumes existants Réhabilitation
Usages possibles habitat / services / activités industrielles ou artisanales

Obstacles à la valorisation du site
ISOS Objectif de sauvegarde B

Densité visée
Habitants : Densité future : 28.0 hab./ha EPT : Densité future : 12.0 EPT/ha
 Potentiel habitants : 6 hab. Potentiel EPT : 3 EPT

HAUTE-SORNE

Localité de Courfaivre
Pôle industriel-relais

6707 19

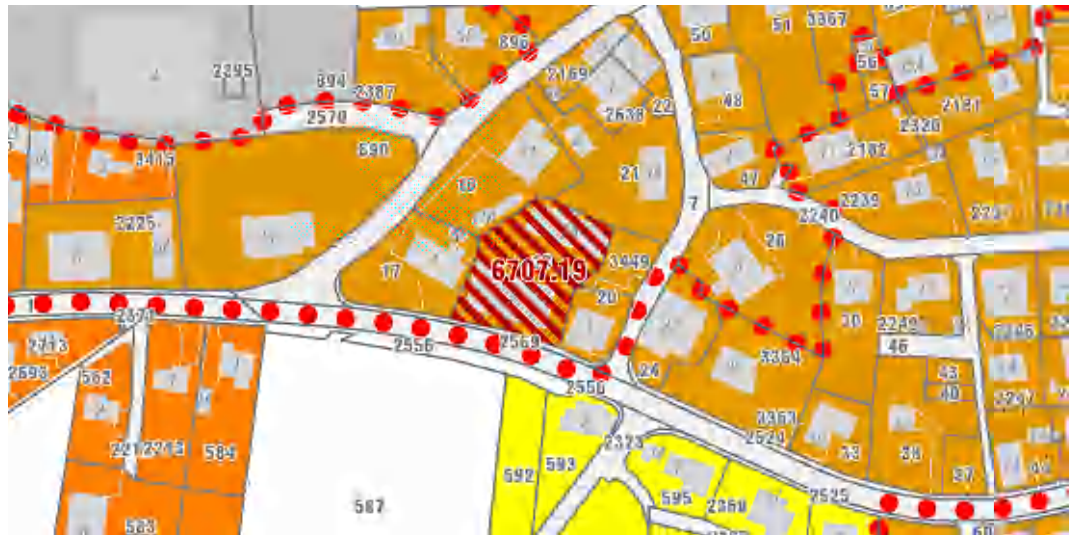
Catégorie 2, surface < 3'000m²

Partiellement occupé
Mixte (avec habitat)

Surface 1'579 m²
Coordonnées 587'815 242'675
Habitants : 2
Emplois (EPT) : 0



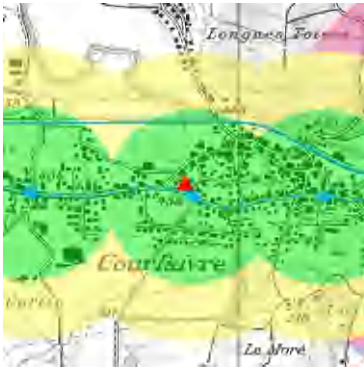
Zone centre (C) ~1'579 m²
 Inventaire2011



IU sans objet *Hauteurs* Selon les constructions existantes
DS DS III *Distances* Selon les constructions existantes

Bâtiment

2A	Rue du Chavon-Dessus	Annexe	Inconnu
2	Rue du Chavon-Dessus	Habitation, Atelier	Partiellement occupé



Accessibilité

Tranports publics	Bonne desserte	
Cheminement piétonnier	Trottoir	0m
Piste cyclable	Itinéraire cyclable	210m
Transports motorisés	RC18	0m



Site pas inscrit au cadastre des sites pollués

Protection

Périmètre de protection archéologique

~1'579 m²

Dangers naturels



OPAM

Sites soumis à l'ordonnance sur la protection contre les accidents majeurs (OPAM)
Route - périmètre de consultation

Utilisation future / Potentiel



Volumes existants Réhabilitation
Usages possibles habitat / services

Obstacles à la valorisation du site
ISOS Objectif de sauvegarde A
Périmètre de protection archéologique (cf. ci-dessus)

Densité visée

Habitants :	Densité future :	21.0 hab./ha	EPT :	Densité future :	9.0 EPT/ha
	Potentiel habitants :	3 hab.		Potentiel EPT :	1 EPT

HAUTE-SORNE

Localité de Courfaivre
Pôle industriel-relais

6707 2236

Catégorie 2, surface < 3'000m²

Partiellement occupé
Industrie / Artisanat

Surface 2'762 m²
Coordonnées 589'140 242'617
Habitants : 1
Emplois (EPT) : 4



Zone agricole (-) ~48 m²
Zone mixte (HA2) ~2'713 m²
 Inventaire2011



IU IU 0.50

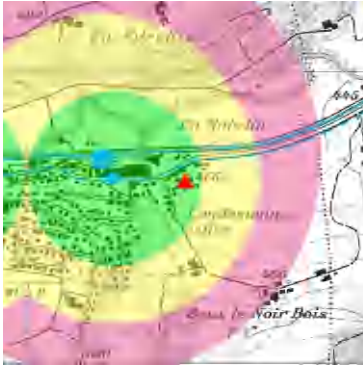
Hauteurs H : 8 m

DS DS III

Distances GDL : 8 m / PDL : 4m

Bâtiment

3 Chemin du Noir-Bois Entrepôt Partiellement occupé



Accessibilité

Tranports publics	Bonne desserte	
Cheminement piétonnier	Trottoir	50m
Piste cyclable	Itinéraire cyclable	140m Traversée des voies
Transports motorisés	RC18	50m



Site inscrit au cadastre des sites pollués

6707-506 Site nécessitant une investigation (art. 5, al. 4, let. b, OSites)
Aire d'exploitation de 1954 à 1985 PIECES DETACHEES DE MONTRES

Protection

Dangers naturels



Inondation

Résiduel ~1'603 m²

OPAM

Sites soumis à l'ordonnance sur la protection contre les accidents majeurs (OPAM)
Route - périmètre de consultation

Utilisation future / Potentiel



Volumes existants Réhabilitation
Usages possibles activités industrielles ou artisanales

Obstacles à la valorisation du site
Inscription au cadastre des sites pollués (cf. ci-dessus)

Densité visée

Habitants :	Densité future :	18.0 hab./ha	EPT :	Densité future :	12.0 EPT/ha
	Potentiel habitants :	5 hab.		Potentiel EPT :	3 EPT

VAL TERBI

Localité de Corban
Village

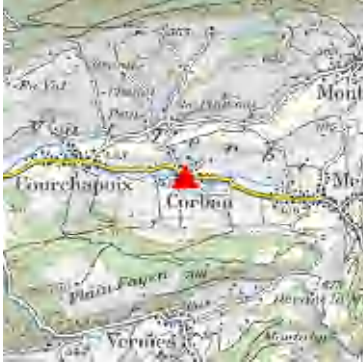
6705 55

Catégorie 2, surface < 3'000m²

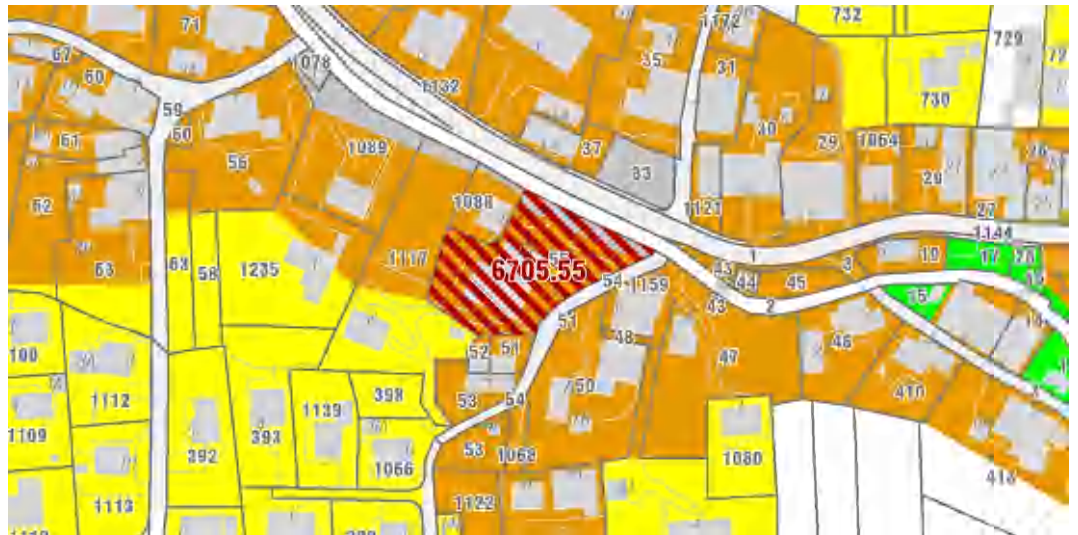
Partiellement occupé

Services

Surface 1'909 m²
Coordonnées 602'798 243'926
Habitants : 2
Emplois (EPT) : 0



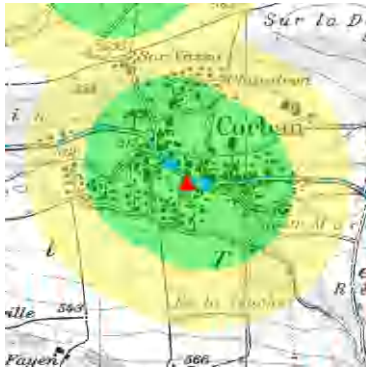
Zone centre (CAa) ~1'661 m²
Zone d'utilité publique (UAd) ~248 m²
 Inventaire2011



IU sans objet
DS DS III

Hauteurs En rapport avec les constructions avoisinantes
Distances Selon les caractéristiques du cadre bâti

Bâtiment 10 Route Principale Habitation, Hôtel Partiellement occupé



Accessibilité

Tranports publics	Bonne desserte	
Cheminement piétonnier	Chemin	0m
Piste cyclable	Itinéraire cyclable	0m
Transports motorisés	RC250.2	0m



Site pas inscrit au cadastre des sites pollués

Protection

Dangers naturels



Inondation

Résiduel	~1'616 m ²
Faible	~225 m ²
Elevé	~68 m ²

OPAM

Sites soumis à l'ordonnance sur la protection contre les accidents majeurs (OPAM)
Route - périmètre de consultation

Utilisation future / Potentiel



Volumes existants Réhabilitation
Usages possibles habitat / services
 Restaurant

Obstacles à la valorisation du site
ISOS Objectif de sauvegarde A

Densité visée

Habitants :	Densité future :	17.5 hab./ha	EPT :	Densité future :	7.5 EPT/ha
	Potentiel habitants :	3 hab.		Potentiel EPT :	1 EPT

VAL TERBI

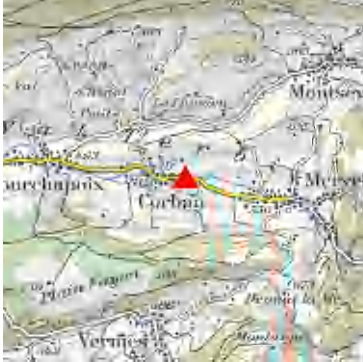
Localité de Corban
Village

6705 610

Catégorie 2, surface < 3'000m²

Partiellement occupé
Mixte (avec habitat)

Surface 2'811 m²
Coordonnées 603'190 243'922
Habitants : 2
Emplois (EPT) : 0



Zone agricole (-) ~31 m²
Zone mixte (MA) ~2'540 m²
Zone verte (ZVA) ~241 m²
 Inventaire2011



IU IUmin 0.50

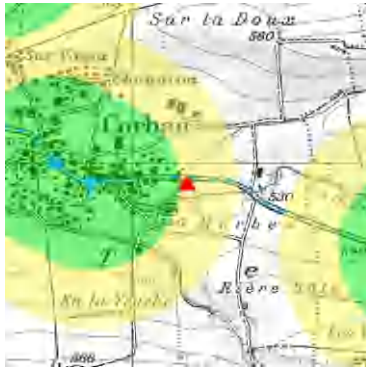
Hauteurs Htot : 12m / H : 8m

DS DS III

Distances GDL : 8m / PDL : 4m

Bâtiment

28	Route Principale	Habitation	Inconnu
28B	Route Principale	Garage, Remise	Inconnu
28A	Route Principale	Atelier	Partiellement occupé
28C	Route Principale	Annexe	Inconnu
28D	Route Principale	Annexe	Inconnu



Accessibilité

Tranports publics	Desserte satisfaisante	
Cheminement piétonnier	Trottoir	0m
Piste cyclable	Itinéraire cyclable	0m
Transports motorisés	RC250.2	0m



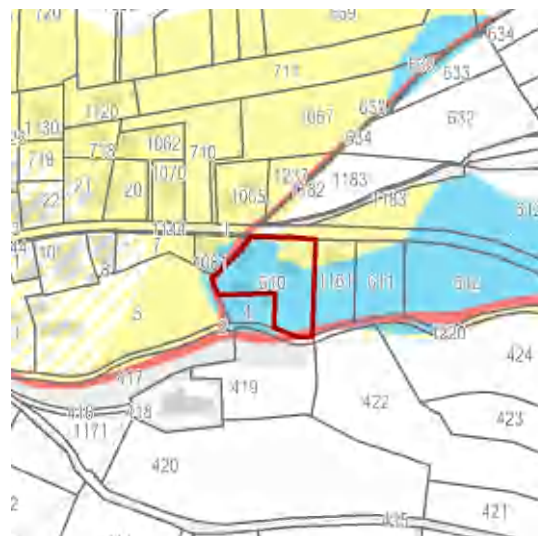
Site pas inscrit au cadastre des sites pollués

Protection

Périmètre de protection de la nature PNa

~135 m²

Dangers naturels



Inondation

Résiduel	~14 m ²
Moyen	~2'362 m ²
Faible	~1'173 m ²
Elevé	~107 m ²

OPAM

Sites soumis à l'ordonnance sur la protection contre les accidents majeurs (OPAM)
Route - périmètre de consultation

Utilisation future / Potentiel



Volumes existants Réhabilitation/Déconstruction

Usages possibles habitat / services / activités industrielles ou artisanales

Obstacles à la valorisation du site

Périmètre de protection de la nature (cf. ci-dessus)

Densité visée

Habitants :	Densité future :	15.0 hab./ha	EPT :	Densité future :	10.0 EPT/ha
	Potentiel habitants :	4 hab.		Potentiel EPT :	3 EPT

VAL TERBI

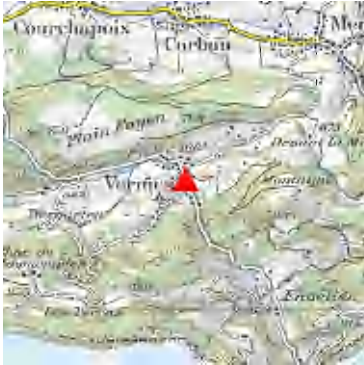
Localité de Vermes
Village

6726 104

Catégorie 2, surface < 3'000m²

Partiellement occupé
Industrie / Artisanat

Surface 2'128 m²
Coordonnées 602'828 241'727
Habitants : 1
Emplois (EPT) : 0



Zone centre (CA) ~2'128 m²
 Inventaire2011



IU sans objet

Hauteurs Respecter la hauteur totale moyenne des bâtiments de la zone CA

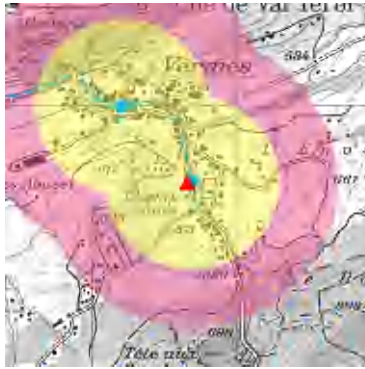
DS DS III

Distances Selon les caractéristiques du cadre bâti

Bâtiment

51A Milieu du Village
52 Milieu du Village

Entrepôt Partiellement occupé
Habitation Inconnu



Accessibilité

Tranports publics	Desserte satisfaisante	
Cheminement piétonnier	Trottoir	10m
Piste cyclable	Itinéraire cyclable	270m
Transports motorisés	RC1564	0m



Site pas inscrit au cadastre des sites pollués

Protection

Périmètre de protection des vergers PV

~995 m²

Dangers naturels



Inondation

Résiduel	~724 m ²
Faible	~55 m ²

OPAM

Sites non soumis à l'ordonnance sur la protection contre les accidents majeurs (OPAM)

Utilisation future / Potentiel



Volumes existants Réhabilitation

Usages possibles habitat / services / activités industrielles ou artisanales

Obstacles à la valorisation du site

Périmètre de protection des vergers (cf. ci-dessus)

Densité visée

Habitants :	Densité future :	17.5 hab./ha	EPT :	Densité future :	7.5 EPT/ha
	Potentiel habitants :	4 hab.		Potentiel EPT :	2 EPT

LES BOIS

6742 12

Catégorie 2, surface < 3'000m²

Pôle industriel-relais

*Partiellement occupé
Agriculture*

Surface 2'603 m²
Coordonnées 559'569 225'385
Habitants : 0
Emplois (EPT) : 0



Zone centre (CAb) ~2'602 m²
Zone mixte (MA) ~1 m²
 Inventaire2011



<i>IU</i>	sans objet	<i>Hauteurs</i>	En rapport avec les constructions avoisinantes
<i>DS</i>	DS III	<i>Distances</i>	Selon les caractéristiques du cadre bâti existant ou dans le cadre d'un plan spécial

Bâtiment

2B	Rue des Trois Sapins	Rural	Inconnu
2	Rue des Trois Sapins	Annexe	Inconnu
2A	Rue des Trois Sapins	Entrepôt	Partiellement occupé



Accessibilité

Tranports publics	Desserte satisfaisante	
Cheminement piétonnier	Trottoir	0m
Piste cyclable	Itinéraire cyclable	200m
Transports motorisés	H18	0m



Site pas inscrit au cadastre des sites pollués

Protection

Dangers naturels



OPAM

Sites soumis à l'ordonnance sur la protection contre les accidents majeurs (OPAM)
Route - périmètre de consultation

Utilisation future / Potentiel



Volumes existants Réhabilitation/Déconstruction

Usages possibles habitat / services
 Semble inoccupée

Obstacles à la valorisation du site

ISOS Objectif de sauvegarde B

Densité visée

Habitants :	Densité future :	36.0 hab./ha	EPT :	Densité future :	24.0 EPT/ha
	Potentiel habitants :	9 hab.		Potentiel EPT :	6 EPT

LE NOIRMONT

Commune satellite

6754 3107

Catégorie 2, surface < 3'000m²

Partiellement occupé

Agriculture

Surface 1'931 m²

Coordonnées 563'440 230'278

Habitants : 1

Emplois (EPT) : 0



Zone mixte (MA) ~940 m²

Zone mixte (MAa) ~991 m²

Secteur stratégique selon fiche U.02
du Plan directeur cantonal

□ Inventaire2011



IU IUmin 0.40

Hauteurs Htot : 10.5m / H : 7m

DS DS III

Distances GDL : 8m / PDL : 4m

Bâtiment

8 Rue de la Rauracie

Atelier, Habitation, Partiellement occupé
Remise

8A Rue de la Rauracie

Habitation Partiellement occupé



Accessibilité

Tranports publics	Desserte satisfaisante	
Piste cyclable	Itinéraire cyclable	125m
Transports motorisés	H18	125m



Site pas inscrit au cadastre des sites pollués

Protection

Zone de protection des eaux

S3 Sources des Côtes Le Noirmont (En vigueur)

~1931 m²

Dangers naturels



OPAM

Sites soumis à l'ordonnance sur la protection contre les accidents majeurs (OPAM)
Route - périmètre de consultation

Utilisation future / Potentiel



Volumes existants Réhabilitation
Usages possibles habitat
 A proximité de la voie ferrée

Obstacles à la valorisation du site
Zone de protection des eaux (cf. ci-dessus)

Densité visée

Habitants :	Densité future :	24.0 hab./ha	EPT :	Densité future :	16.0 EPT/ha
	Potentiel habitants :	5 hab.		Potentiel EPT :	3 EPT

BONCOURT

6774 2367

Pôle industriel-relais

Catégorie 2, surface < 3'000m²

Partiellement occupé

Industrie / Artisanat

Surface 2'509 m²
Coordonnées 568'202 260'278
Habitants : 0
Emplois (EPT) : 0



Zone de transport (ZT) ~2'509 m²

Inventaire2011



IU - Hauteurs -
DS - Distances -

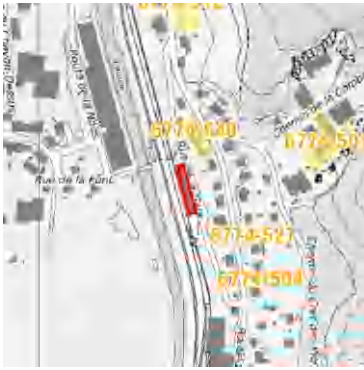
Bâtiment

2 Rue de la Gare Bureaux, Habitation Partiellement occupé



Accessibilité

Tranports publics	Desserte satisfaisante	
Cheminement piétonnier	Chemin	0m
Piste cyclable	Itinéraire cyclable	330m
Transports motorisés	RC6	50m



Site pas inscrit au cadastre des sites pollués

Protection

Dangers naturels



Inondation

Résiduel

~2'509 m²

OPAM

Sites soumis à l'ordonnance sur la protection contre les accidents majeurs (OPAM)

Route - périmètre de consultation

Utilisation future / Potentiel



Volumes existants Réhabilitation/Déconstruction
Usages possibles services / activités industrielles ou artisanales

Obstacles à la valorisation du site

Densité visée

Habitants :	Densité future :	EPT :	Densité future :	40.0 EPT/ha
	Potentiel habitants :	0 hab.	Potentiel EPT :	10 EPT

BONFOL

6775 582

Village

Catégorie 2, surface < 3'000m²

Partiellement occupé

Industrie / Artisanat

Surface 2'097 m²

Coordonnées 577'919 258'844

Habitants : 1

Emplois (EPT) : 0



Zone centre (Zone du village (V)) ~2'097 m²

Inventaire2011



IU Conformément aux constructi Hauteurs Conformément aux constructions existantes

DS DS III Distances Conformément aux constructions existantes

Bâtiment

147D Rue de la Vendline	Annexe	Inconnu
147B Rue de la Vendline	Habitation, Commerce	Partiellement occupé



Accessibilité

Cheminement piétonnier	Trottoir	0m
Piste cyclable	Itinéraire cyclable	0m
Transports motorisés	RC247.1	0m



Site inscrit au cadastre des sites pollués

6775-516 Site pour lequel on ne s'attend à aucune atteinte nuisible ou incommode (art. 5, al. 4, let. a, OSites)
Aire d'exploitation de 1924 à 1983 CERAMIQUE FINE OU PORCELAINE

Protection

Dangers naturels



Inondation

Résiduel	~480 m ²
Moyen	~1'286 m ²
Faible	~330 m ²

OPAM

Sites soumis à l'ordonnance sur la protection contre les accidents majeurs (OPAM)
Route - périmètre de consultation

Utilisation future / Potentiel



Volumes existants Déconstruction
Usages possibles habitat / activités industrielles ou artisanales

Obstacles à la valorisation du site
Inscription au cadastre des sites pollués (cf. ci-dessus)

Densité visée

Habitants :	Densité future :	17.5 hab./ha	EPT :	Densité future :	7.5 EPT/ha
	Potentiel habitants :	4 hab.		Potentiel EPT :	2 EPT

COEUVÉ

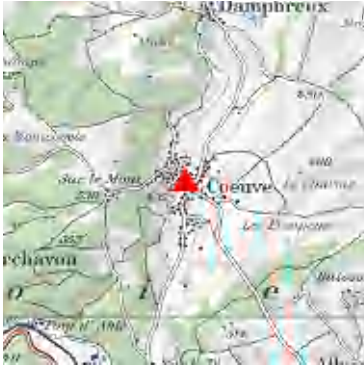
6781 35

Catégorie 2, surface < 3'000m²

Village

Partiellement occupé
Mixte (avec habitat)

Surface 1'654 m²
Coordonnées 574'360 255'837
Habitants : 0
Emplois (EPT) : 0



Zone centre (CAa) ~1'654 m²

Inventaire2011



IU sans objet

Hauteurs En rapport avec les constructions avoisinantes

DS DS III

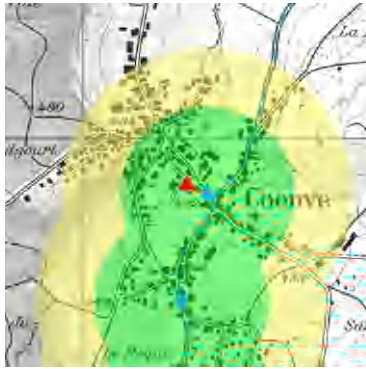
Distances Selon les caractéristiques du cadre bâti existant

Bâtiment

46 Milieu du Village

Habitation,
Commerce

Partiellement occupé



Accessibilité

Tranports publics	Bonne desserte	
Cheminement piétonnier	Chemin	0m
Piste cyclable	Itinéraire cyclable	0m
Transports motorisés	RC1501	0m



Site pas inscrit au cadastre des sites pollués

Protection

Périmètre de protection archéologique PA

~1'654 m²

Dangers naturels



Inondation

Résiduel	~630 m ²
Moyen	~535 m ²
Faible	~489 m ²

OPAM

Sites non soumis à l'ordonnance sur la protection contre les accidents majeurs (OPAM)

Utilisation future / Potentiel



Volumes existants Réhabilitation
Usages possibles habitat / services / activités industrielles ou artisanales
 Activités commerciales

Obstacles à la valorisation du site
ISOS Objectif de sauvegarde A
Périmètre de protection archéologique (cf. ci-dessus)

Densité visée
Habitants : Densité future : 17.5 hab./ha EPT : Densité future : 7.5 EPT/ha
 Potentiel habitants : 3 hab. Potentiel EPT : 1 EPT

CORNOL

6782 239

Village

Catégorie 2, surface < 3'000m²

Partiellement occupé

Agriculture

Surface 2'777 m²

Coordonnées 579'018 250'675

Habitants : 3

Emplois (EPT) : 0



Zone centre (CAa) ~1'125 m²

Zone d'habitation (HA) ~1 m²

Zone verte (ZVB) ~1'651 m²

☐ Inventaire2011



IU sans objet

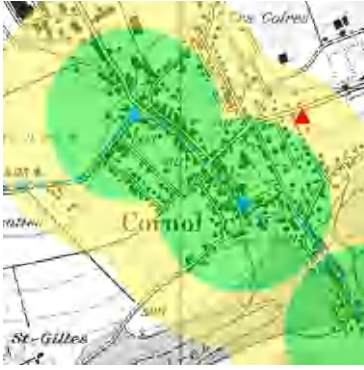
Hauteurs En rapport avec les constructions avoisinantes

DS DS III

Distances Selon les caractéristiques du cadre bâti et fonction d'une bonne intégration dans le site bâti

Bâtiment

2	Rue du Breuil	Habitation, Commerce	Partiellement occupé
2A	Rue du Breuil	Annexe	Inconnu



Accessibilité

Tranports publics	Bonne desserte	
Cheminement piétonnier	Desserte de quartier	0m
Piste cyclable	Itinéraire cyclable	60m
Transports motorisés	RC6	60m



Site pas inscrit au cadastre des sites pollués

Protection

Dangers naturels



OPAM

Sites soumis à l'ordonnance sur la protection contre les accidents majeurs (OPAM)
Route - périmètre de consultation

Utilisation future / Potentiel



Volumes existants Réhabilitation

Usages possibles habitat

Obstacles à la valorisation du site

ISOS Objectif de sauvegarde B

Densité visée

Habitants :	Densité future :	17.5 hab./ha	EPT :	Densité future :	7.5 EPT/ha
	Potentiel habitants :	5 hab.		Potentiel EPT :	2 EPT

CORNOL

6782 329

Village

Catégorie 2, surface < 3'000m²

Partiellement occupé

Services

Surface 1'778 m²

Coordonnées 579'420 250'898

Habitants : 0

Emplois (EPT) : 0

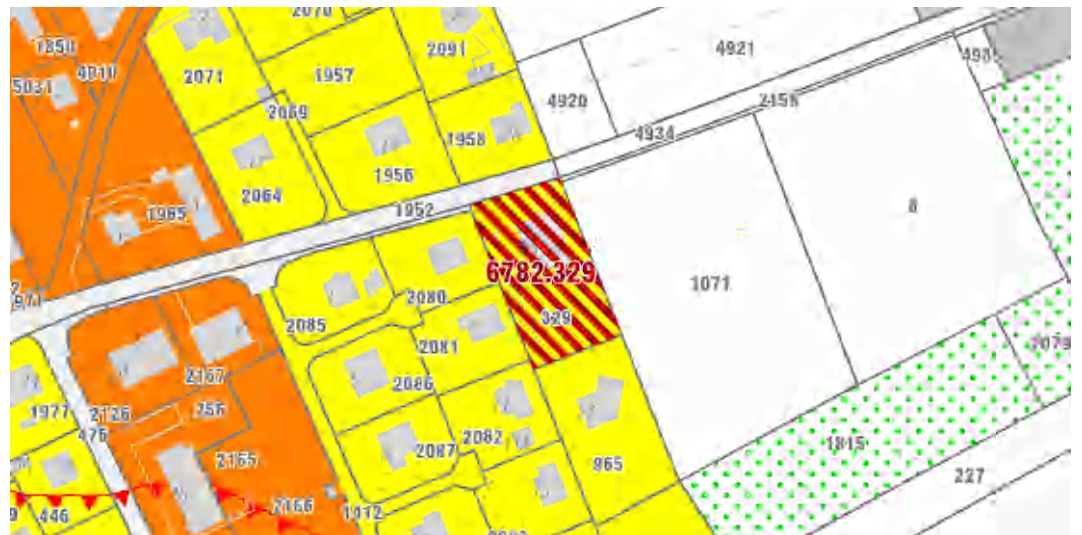


Zone d'habitation (HA) ~1 m²

Zone d'habitation (HA) ~664 m²

Zone d'habitation (HA) ~1'113 m²

Inventaire 2011

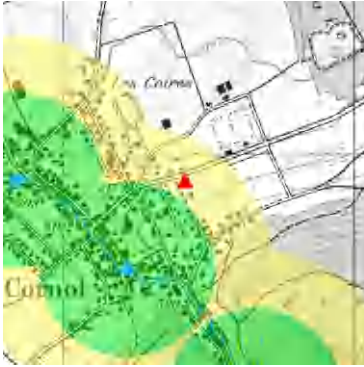


IU IUmin 0.25 / IUmax 0.40 Hauteurs Htot : 12m / H : 7m

DS DS II Distances GDL : 6m / PDL : 3m

Bâtiment

25 Champs des Rochets Bureaux Partiellement occupé



Accessibilité

Tranports publics	Desserte satisfaisante	
Cheminement piétonnier	Trottoir	0m
Piste cyclable	Itinéraire cyclable	0m
Transports motorisés	RC247.3	0m



Site pas inscrit au cadastre des sites pollués

Protection

Dangers naturels



OPAM

Sites soumis à l'ordonnance sur la protection contre les accidents majeurs (OPAM)
Route - périmètre de consultation

Utilisation future / Potentiel



Volumes existants Réhabilitation
Usages possibles habitat / activités industrielles ou artisanales

Obstacles à la valorisation du site

Densité visée

Habitants :	Densité future :	23.8 hab./ha	EPT :	Densité future :	1.3 EPT/ha
	Potentiel habitants :	4 hab.		Potentiel EPT :	0 EPT

CORNOL

6782 1892

Village

Catégorie 2, surface < 3'000m²

Partiellement occupé
Agriculture

Surface 1'903 m²
Coordonnées 579'031 251'116
Habitants : 2
Emplois (EPT) : 4



Zone mixte (MA) ~1'902 m²
 Inventaire2011



IU IUmin 0.20 / IUmax 0.60 Hauteurs Htot : 12m / H : 8m
DS DS III Distances GDL : 6m / PDL : 3m

Bâtiment 18 Chemin du Fâtre Habitation, Commerce Partiellement occupé



Accessibilité

Tranports publics	Bonne desserte	
Cheminement piétonnier	Desserte de quartier	0m
Piste cyclable	Itinéraire cyclable	230m
Transports motorisés	RC6	240m



Site pas inscrit au cadastre des sites pollués

Protection

Dangers naturels



OPAM

Sites non soumis à l'ordonnance sur la protection contre les accidents majeurs (OPAM)

Utilisation future / Potentiel



Volumes existants Réhabilitation

Usages possibles habitat

Obstacles à la valorisation du site

Densité visée

Habitants :	Densité future :	15.0 hab./ha	EPT :	Densité future :	10.0 EPT/ha
	Potentiel habitants :	3 hab.		Potentiel EPT :	2 EPT

COURGENAY

Commune satellite

6784 895

Catégorie 2, surface < 3'000m²

Partiellement occupé

Industrie / Artisanat

Surface 2'181 m²
Coordonnées 576'392 251'137
Habitants : 0
Emplois (EPT) : 0



Zone d'habitation (HAa) ~2'181 m²

Inventaire2011



IU IUmin 0.25 / IUmax 0.40 Hauteurs Htot : 12m / H : 7m
DS DS III Distances GDL : 6m / PDL : 3m

Bâtiment 60 Haute-Rive Hangar Partiellement occupé



Accessibilité

Tranports publics	Desserte satisfaisante	
Cheminement piétonnier	Trottoir	0m
Piste cyclable	Itinéraire cyclable	700m
Transports motorisés	RC1509	140m



Site pas inscrit au cadastre des sites pollués

Protection

Zone de protection des eaux

S3 Source du Betteraz Porrentruy (En vigueur)

~2'181 m²

Dangers naturels



OPAM

Sites non soumis à l'ordonnance sur la protection contre les accidents majeurs (OPAM)

Utilisation future / Potentiel



Volumes existants Déconstruction

Usages possibles habitat

Obstacles à la valorisation du site

Proximité des voies de chemin de fer

Zone de protection des eaux (cf. ci-dessus)

Densité visée

Habitants : Densité future : 38.0 hab./ha EPT : Densité future : 2.0 EPT/ha

Potentiel habitants : 8 hab. Potentiel EPT : 0 EPT

COURTEDOUX

6785 18

Catégorie 2, surface < 3'000m²

Commune satellite

Partiellement occupé

Services

Surface 2'216 m²

Coordonnées 570'057 250'989

Habitants : 1

Emplois (EPT) : 3



Zone centre (CAa) ~1'614 m²

Zone centre (CAb) ~602 m²

Inventaire2011



IU sans objet

Hauteurs Respecter la hauteur totale moyenne des bâtiments à proximité directe de la zone CA

DS DS III

Distances Selon les caractéristiques du cadre bâti existant ou par plan spécial

Bâtiment

49A Le Boitchelat

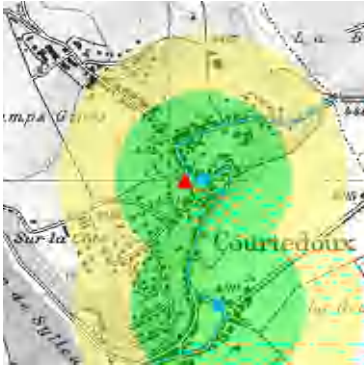
Annexe

Inconnu

49 Le Boitchelat

Restaurant,
Habitation

Partiellement occupé



Accessibilité

Tranports publics	Bonne desserte	
Cheminement piétonnier	Trottoir	10m
Piste cyclable	Itinéraire cyclable	0m
Transports motorisés	RC1522	0m



Site pas inscrit au cadastre des sites pollués

Protection

Dangers naturels



OPAM

Sites non soumis à l'ordonnance sur la protection contre les accidents majeurs (OPAM)

Utilisation future / Potentiel



Volumes existants Réhabilitation
Usages possibles habitat / services
 Restaurant

Obstacles à la valorisation du site
ISOS Objectif de sauvegarde A

Densité visée

Habitants :	Densité future :	28.0 hab./ha	EPT :	Densité future :	12.0 EPT/ha
	Potentiel habitants :	6 hab.		Potentiel EPT :	3 EPT

PORRENTRUUY

6800 353

Catégorie 2, surface < 3'000m²

Cœur de pôle

*Partiellement occupé
Industrie / Artisanat*

Surface 2'928 m²

Coordonnées 572'598 252'160

Habitants : 5

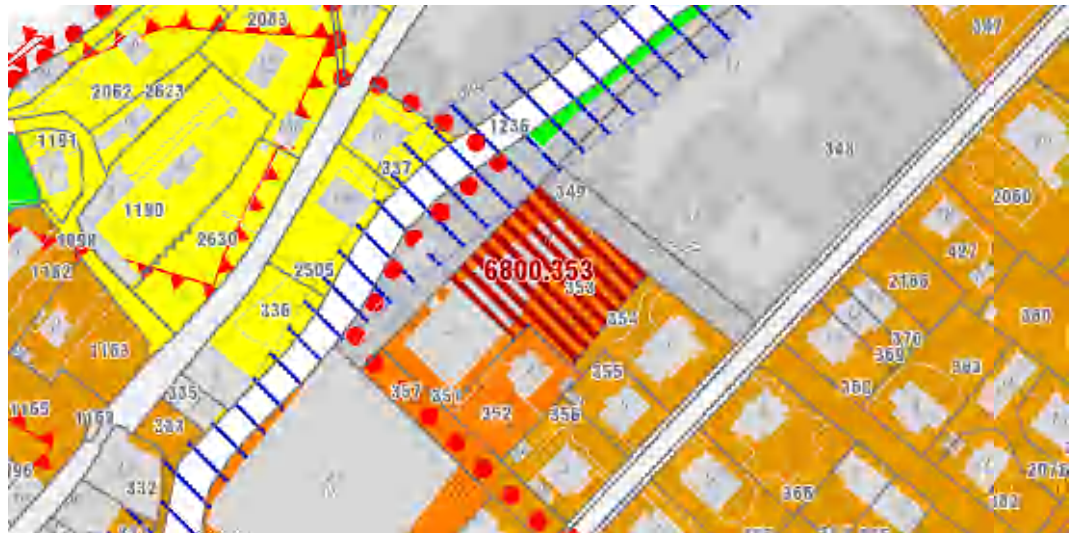
Emplois (EPT) : 100



Zone d'utilité publique (UAI) ~1 m²

Zone mixte (MA) ~2'927 m²

Inventaire2011

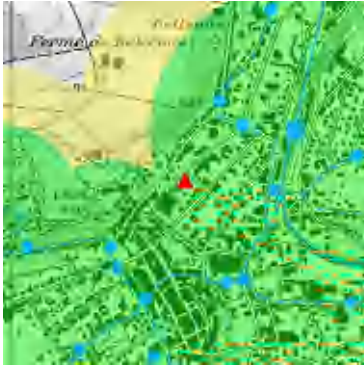


IU IUmin 0.40 / IUmax 1.00 *Hauteurs* Htot : 16.5m / H : 13m

DS DS III *Distances* GDL : 10m / PDL : 6m

Bâtiment

2	Quai de l'Allaine	Abri PC, Fabrique	Partiellement occupé
4	Quai de l'Allaine	Habitation, Atelier, Annexe	Partiellement occupé



Accessibilité

Tranports publics	Bonne desserte	
Cheminement piétonnier	Trottoir	0m
Piste cyclable	Itinéraire cyclable	150m
Transports motorisés	RC247	40m



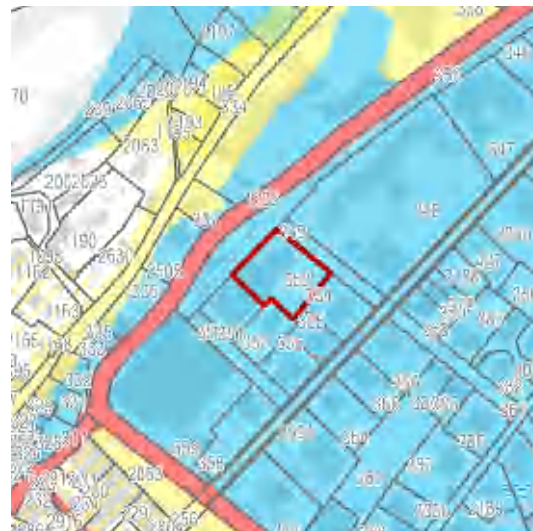
Site inscrit au cadastre des sites pollués

6800-833 Site nécessitant une investigation (art. 5, al. 4, let. b, OSites)
Aire d'exploitation de 1968 à 1996 DECOLLETAGE ET BOULONNERIE

Protection

Périmètre de danger naturel	PDN	~2'928 m ²
Périmètre réservé aux eaux	PRE	~1 m ²

Dangers naturels



Inondation

Moyen ~2'928 m²

OPAM

Sites soumis à l'ordonnance sur la protection contre les accidents majeurs (OPAM)
Route - périmètre de consultation

Utilisation future / Potentiel



Volumes existants Déconstruction

Usages possibles habitat

Obstacles à la valorisation du site

Inscription au cadastre des sites pollués (cf. ci-dessus)

Périmètre de danger naturel (cf. ci-dessus)

Périmètre réservé aux eaux (cf. ci-dessus)

Densité visée

Habitants :	Densité future :	36.0 hab./ha	EPT :	Densité future :	24.0 EPT/ha
	Potentiel habitants :	11 hab.		Potentiel EPT :	7 EPT

PORRENTRUUY

6800 572

Catégorie 2, surface < 3'000m²

Cœur de pôle

Partiellement occupé

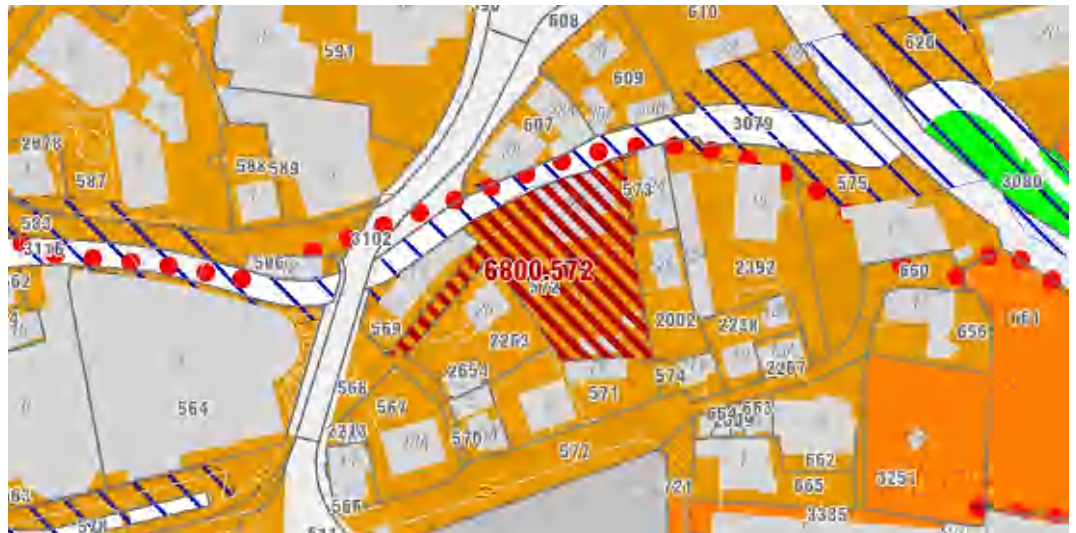
Mixte (avec habitat)

Surface 2'759 m²
Coordonnées 572'877 251'912
Habitants : 2
Emplois (EPT) : 0



Zone centre (CB) ~2'759 m²

Inventaire2011



IU IUmin 0.50

Hauteurs Htot : 16.5m / H : 13m

DS DS III

Distances Selon les caractéristiques du cadre bâti existant

Bâtiment

22 Faubourg Saint-Germain Habitation, Atelier Partiellement occupé



Accessibilité

Tranports publics	Bonne desserte	
Cheminement piétonnier	Trottoir	20m
Piste cyclable	Itinéraire cyclable	20m
Transports motorisés	RC6	20m

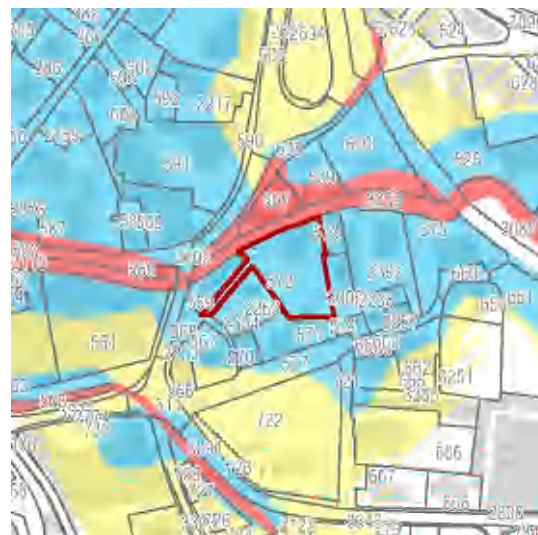


Site pas inscrit au cadastre des sites pollués

Protection

Périmètre de danger naturel	PDN	~2'759 m ²
Périmètre de protection archéologique	PA	~2'759 m ²
Périmètre réservé aux eaux	PRE	~14 m ²

Dangers naturels



Inondation

Moyen ~2'758 m²

OPAM

Sites soumis à l'ordonnance sur la protection contre les accidents majeurs (OPAM)
Route - périmètre de consultation

Utilisation future / Potentiel



Volumes existants Réhabilitation
Usages possibles habitat / services

Obstacles à la valorisation du site

ISOS Objectif de sauvegarde B
Périmètre de danger naturel (cf. ci-dessus)
Périmètre de protection archéologique (cf. ci-dessus)
Périmètre réservé aux eaux (cf. ci-dessus)

Densité visée

Habitants :	Densité future :	36.0 hab./ha	EPT :	Densité future :	24.0 EPT/ha
	Potentiel habitants :	10 hab.		Potentiel EPT :	7 EPT

PORRENTRUUY

6800 718

Catégorie 2, surface < 3'000m²

Cœur de pôle

Partiellement occupé

Mixte (avec habitat)

Surface 1'789 m²

Coordonnées 573'766 251'807

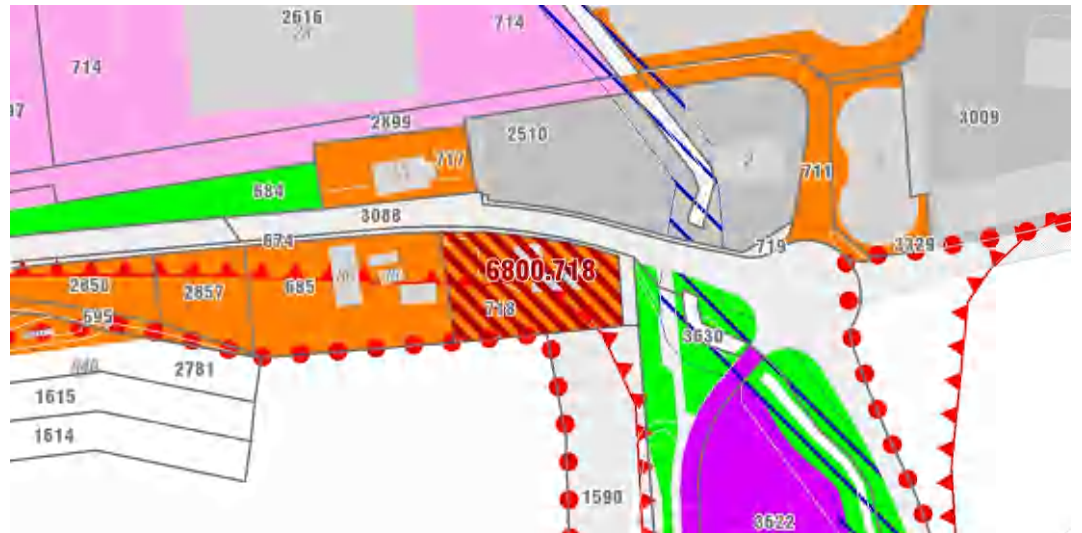
Habitants : 0

Emplois (EPT) : 0



Zone mixte (MBb) ~1'789 m²

Inventaire2011

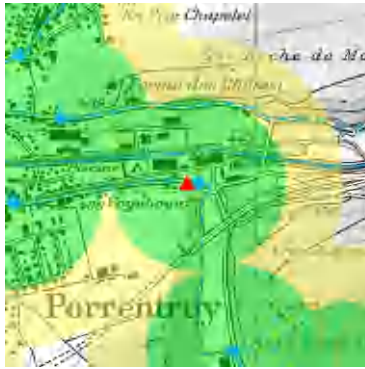


IU IUmin 0.25 / IUmax 0.60 Hauteurs Htot : 13.5m / H : 10m

DS DS III Distances GDL : 12m / PDL : 6m

Bâtiment

90 Route de Courgenay Habitation, Atelier Partiellement occupé



Accessibilité

Tranports publics	Bonne desserte	
Cheminement piétonnier	Trottoir	0m
Piste cyclable	Itinéraire cyclable	40m
Transports motorisés	RC6	0m

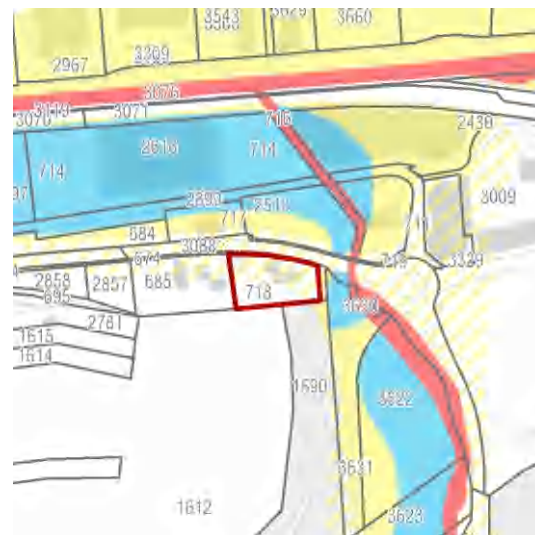


Site pas inscrit au cadastre des sites pollués

Protection

Périmètre de danger naturel	PDN	~1'093 m ²
Zone de protection des eaux	S3 Source du Betteraz Porrentruy (En vigueur)	~1'788 m ²

Dangers naturels



Inondation

Résiduel	~1'081 m ²
Faible	~10 m ²

OPAM

Sites soumis à l'ordonnance sur la protection contre les accidents majeurs (OPAM)
Entreprise - périmètre de consultation

Utilisation future / Potentiel



Volumes existants Réhabilitation/Déconstruction

Usages possibles habitat / services / activités industrielles ou artisanales

Obstacles à la valorisation du site

Périmètre de danger naturel (cf. ci-dessus)

Zone de protection des eaux (cf. ci-dessus)

Densité visée

Habitants :	Densité future :	36.0 hab./ha	EPT :	Densité future :	24.0 EPT/ha
	Potentiel habitants :	6 hab.		Potentiel EPT :	4 EPT

PORRENTRUY

Cœur de pôle

6800 1227

Catégorie 2, surface < 3'000m²

Partiellement occupé

Industrie / Artisanat

Surface 2'273 m²

Coordonnées 573'054 253'172

Habitants : 0

Emplois (EPT) : 12



Zone d'activités (AA) ~2'273 m²

Inventaire2011



IU sans objet

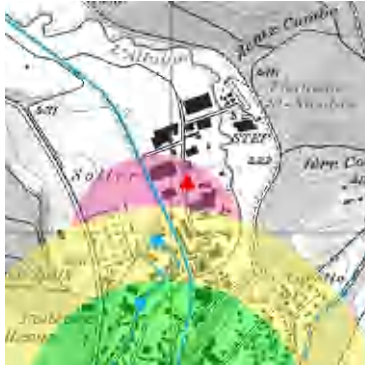
Hauteurs Htot : 13.5m / H : 10m

DS DS IV

Distances DL : 4m

Bâtiment

36 Chemin des Grandes-Vies Fabrique Partiellement occupé



Accessibilité

Tranports publics	Desserte faible	
Cheminement piétonnier	Inexistant	
Piste cyclable	Itinéraire cyclable	350m
Transports motorisés	RC6	830m



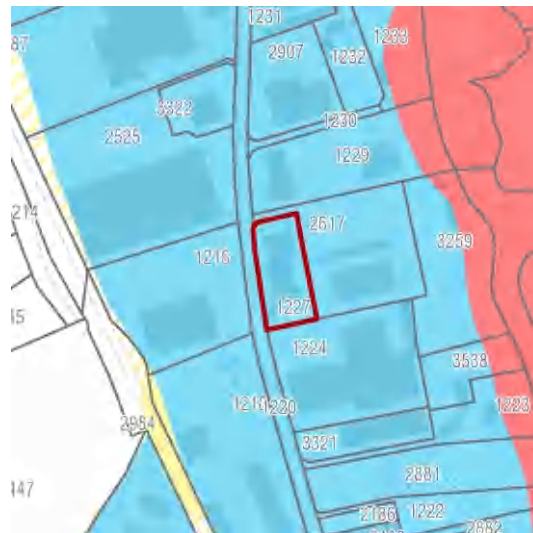
Site inscrit au cadastre des sites pollués

- 6800-829 Site nécessitant une investigation (art. 5, al. 4, let. b, OSites)
Aire d'exploitation de 1970 à 2006 PIECES DETACHEES DE MONTRES
- 6800-820 Site pour lequel on ne s'attend à aucune atteinte nuisible ou incommode (art. 5, al. 4, let. a, OSites)
Aire d'exploitation de 1972 à 2006 BATIMENT ET GENIE CIVIL (S.P.)

Protection

Périmètre de danger naturel PDN ~2'273 m²

Dangers naturels



Inondation
Moyen ~2'273 m²

OPAM

Sites non soumis à l'ordonnance sur la protection contre les accidents majeurs (OPAM)

Utilisation future / Potentiel



Volumes existants Réhabilitation/Déconstruction
Usages possibles activités industrielles ou artisanales

Obstacles à la valorisation du site

Inscription au cadastre des sites pollués (cf. ci-dessus)

Inscription au cadastre des sites pollués (cf. ci-dessus)

Périmètre de danger naturel (cf. ci-dessus)

Densité visée

Habitants :	Densité future :	EPT :	Densité future :	60.0 EPT/ha
	Potentiel habitants :	0 hab.	Potentiel EPT :	14 EPT

PORRENTRUUY

6800 2060

Catégorie 2, surface < 3'000m²

Cœur de pôle

*Partiellement occupé
Mixte (avec habitat)*

Surface 2'213 m²
Coordonnées 572'769 252'187
Habitants : 2
Emplois (EPT) : 0



Zone centre (CC) ~2'213 m²
 Inventaire2011



IU IUmin sans objet / IUm_{ax} 0.6 *Hauteurs* H_{tot} : 13.5m / H : 10m
DS DS III *Distances* GDL : 12m / PDL : 6m

<i>Bâtiment</i>	20 Rue Auguste-Cuenin	Habitation, Commerce	Occupé
	20A Rue Auguste-Cuenin	Annexe	Inconnu



Accessibilité

Tranports publics	Bonne desserte	
Cheminement piétonnier	Trottoir	0m
Piste cyclable	Itinéraire cyclable	50m
Transports motorisés	RC247	0m



Site pas inscrit au cadastre des sites pollués

Protection

Périmètre de danger naturel

PDN

~2'213 m²

Dangers naturels



Inondation

Moyen

~2'213 m²

OPAM

Sites soumis à l'ordonnance sur la protection contre les accidents majeurs (OPAM)

Route - périmètre de consultation

Utilisation future / Potentiel



Volumes existants Réhabilitation
Usages possibles habitat / services

Obstacles à la valorisation du site
Périmètre de danger naturel (cf. ci-dessus)

Densité visée

Habitants :	Densité future :	36.0 hab./ha	EPT :	Densité future :	24.0 EPT/ha
	Potentiel habitants :	8 hab.		Potentiel EPT :	5 EPT

PORRENTRUUY

6800 2127

Catégorie 2, surface < 3'000m²

Cœur de pôle

Partiellement occupé

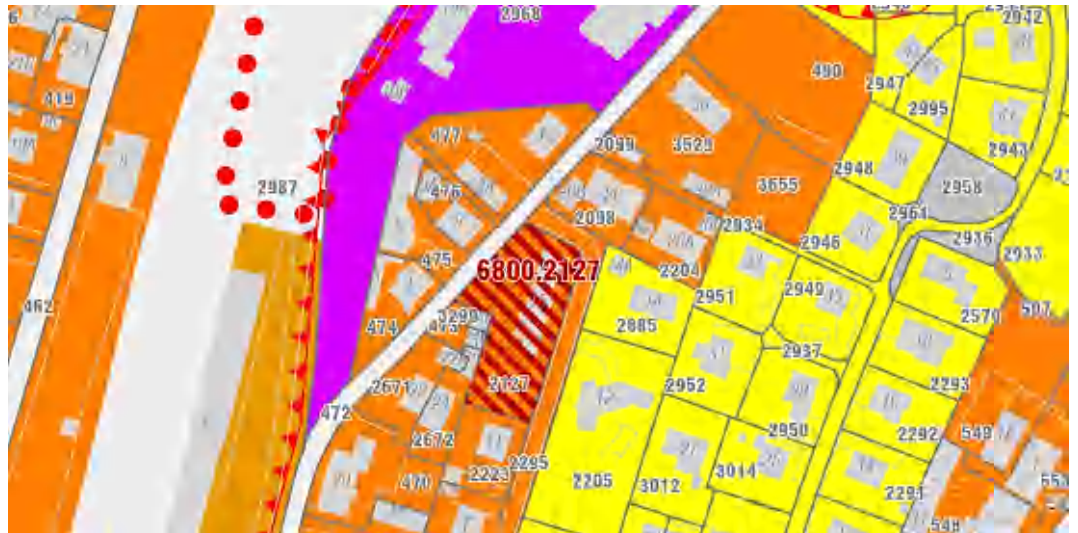
Mixte (avec habitat)

Surface 1'569 m²
Coordonnées 573'126 252'474
Habitants : 3
Emplois (EPT) : 0



Zone mixte (MB) ~1'569 m²

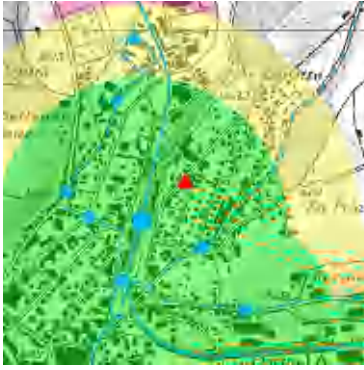
Inventaire2011



IU IUmin 0.25 / IUmax 0.80 Hauteurs Htot : 16.5m / H : 13m
DS DS III Distances GDL : 12m / PDL : 6m

Bâtiment

15 Chemin de la Condemène Habitation, Atelier Partiellement occupé



Accessibilité

Tranports publics	Bonne desserte	
Cheminement piétonnier	Desserte de quartier	0m
Piste cyclable	Itinéraire cyclable	215m A vol d'oiseau, néece
Transports motorisés	RC1501	205m



Site inscrit au cadastre des sites pollués

6800-534 Site pour lequel on ne s'attend à aucune atteinte nuisible ou incommodante (art. 5, al. 4, let. a, OSites)
Aire d'exploitation de 1943 à 1966 PIECES DETACHEES DE MONTRES

Protection

Dangers naturels



OPAM

Sites non soumis à l'ordonnance sur la protection contre les accidents majeurs (OPAM)

Utilisation future / Potentiel



Volumes existants Réhabilitation/Déconstruction

Usages possibles habitat / services / activités industrielles ou artisanales

Obstacles à la valorisation du site

Inscription au cadastre des sites pollués (cf. ci-dessus)

ISOS Objectif de sauvegarde B

Densité visée

Habitants :	Densité future :	36.0 hab./ha	EPT :	Densité future :	24.0 EPT/ha
	Potentiel habitants :	6 hab.		Potentiel EPT :	4 EPT

PORRENTRUY

6800 2217

Catégorie 2, surface < 3'000m²

Cœur de pôle

Partiellement occupé
Mixte (avec habitat)

Surface 1'658 m²
Coordonnées 572'830 252'036
Habitants : 2
Emplois (EPT) : 0



Zone centre (CC) ~158 m²
Zone centre (CD) ~1'500 m²
 Inventaire2011



IU IUmin 0.60

Hauteurs Htot : 19.5m / H : 16m

DS DS III

Distances Selon les caractéristiques du cadre bâti existant

Bâtiment

9	Rue du Jura	Habitation, Atelier, Annexe	Partiellement occupé
9A	Rue du Jura	Remise	Inconnu
9B	Rue du Jura	Annexe	Inconnu



Accessibilité

Tranports publics	Bonne desserte	
Cheminement piétonnier	Trottoir	0m
Piste cyclable	Itinéraire cyclable	0m
Transports motorisés	RC6	0m



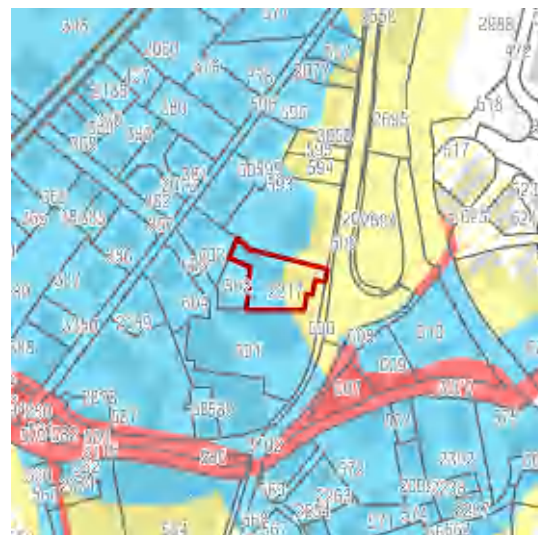
Site inscrit au cadastre des sites pollués

6800-674 Site pour lequel on ne s'attend à aucune atteinte nuisible ou incommode (art. 5, al. 4, let. a, OSites)
Aire d'exploitation de 1949 à 1985 REPARATION D'AUTOS ET STATION-SERVICE

Protection

Périmètre de danger naturel PDN ~1'658 m²

Dangers naturels



Inondation

Moyen ~1'046 m²
Faible ~611 m²

OPAM

Sites soumis à l'ordonnance sur la protection contre les accidents majeurs (OPAM)
Route - périmètre de consultation

Utilisation future / Potentiel



Volumes existants Réhabilitation/Déconstruction

Usages possibles habitat / services

Obstacles à la valorisation du site

Inscription au cadastre des sites pollués (cf. ci-dessus)

Périmètre de danger naturel (cf. ci-dessus)

Densité visée

Habitants : Densité future : 60.0 hab./ha EPT : Densité future : 60.0 EPT/ha

Potentiel habitants : 10 hab. Potentiel EPT : 10 EPT

BASSE-ALLAINE

Localité de Buix
Village

6777 116

Catégorie 2, surface < 3'000m²

Partiellement occupé
Services

Surface 1'986 m²
Coordonnées 569'193 259'015
Habitants : 3
Emplois (EPT) : 9

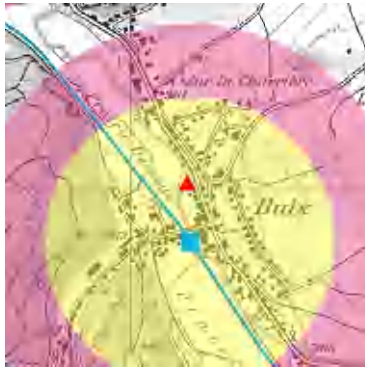


Zone centre (CA) ~1'986 m²
 Inventaire2011



IU Conformément aux constructi Hauteurs Conformément aux constructions existantes
DS DS III Distances Conformément aux constructions existantes

Bâtiment 9 Route de France Restaurant, Habitation Partiellement occupé



Accessibilité

Tranports publics	Desserte satisfaisante	
Cheminement piétonnier	Trottoir	0m
Piste cyclable	Itinéraire cyclable	40m
Transports motorisés	RC6	0m



Site inscrit au cadastre des sites pollués

6777-521 Site pour lequel on ne s'attend à aucune atteinte nuisible ou incommodante (art. 5, al. 4, let. a, OSites)
Aire d'exploitation de inconnu à 195 STATION-SERVICE (SANS GARAGE)

Protection

Périmètre de danger naturel	PDN	~1'986 m ²
Périmètre réservé aux eaux	PRE	~1'307 m ²

Dangers naturels



<i>Erosion des berges</i>	
Elevé	~334 m ²
<i>Inondation</i>	
Résiduel	~723 m ²
Moyen	~1'130 m ²
Faible	~111 m ²
Elevé	~22 m ²

OPAM

Sites soumis à l'ordonnance sur la protection contre les accidents majeurs (OPAM)
Route - périmètre de consultation

Utilisation future / Potentiel



Volumes existants Réhabilitation
Usages possibles habitat / services
 Restaurant

Obstacles à la valorisation du site

Inscription au cadastre des sites pollués (cf. ci-dessus)

ISOS Objectif de sauvegarde B

Périmètre de danger naturel (cf. ci-dessus)

Périmètre réservé aux eaux (cf. ci-dessus)

Densité visée

Habitants :	Densité future :	17.5 hab./ha	EPT :	Densité future :	7.5 EPT/ha
	Potentiel habitants :	3 hab.		Potentiel EPT :	1 EPT

LA BAROCHE

Localité d'Asuel
Village

6772 151

Catégorie 2, surface < 3'000m²

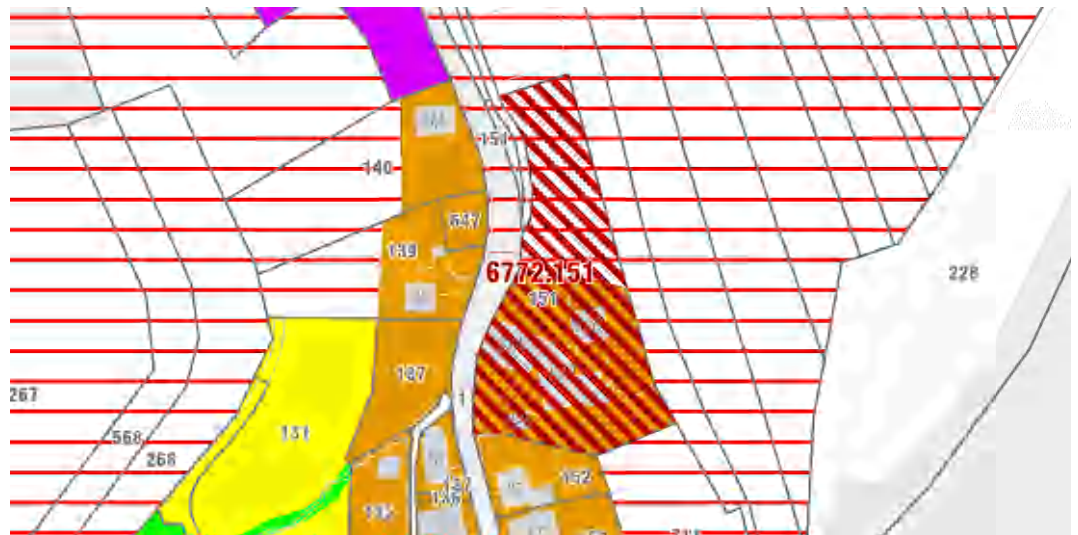
Partiellement occupé
Agriculture

Surface 2'924 m²
Coordonnées 582'798 250'326
Habitants : 0
Emplois (EPT) : 0



Zone centre (C) ~2'924 m²

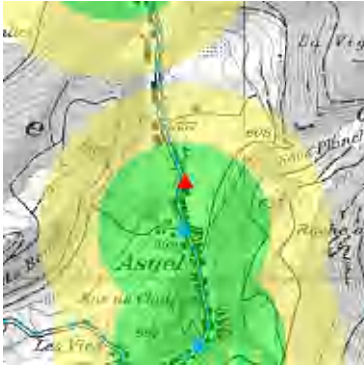
Inventaire2011



IU sans objet Hauteurs Htot : 13m / H : 7m
DS DS III Distances -

Bâtiment

82	Le Pécal	Habitation, Hôtel, Restaurant	Inconnu
82B	Le Pécal	Remise	Inconnu
82D	Le Pécal	Remise	Inconnu
82A	Le Pécal	Restaurant	Partiellement occupé



Accessibilité

Tranports publics	Bonne desserte	
Cheminement piétonnier	Trottoir	10m
Piste cyclable	Itinéraire cyclable	0m
Transports motorisés	RC1512	0m



Site pas inscrit au cadastre des sites pollués

Protection

Dangers naturels



*Inondation
Résiduel*

~2924 m²

OPAM

Sites non soumis à l'ordonnance sur la protection contre les accidents majeurs (OPAM)

Utilisation future / Potentiel



Volumes existants Réhabilitation
Usages possibles habitat / services
 Restaurant

Obstacles à la valorisation du site
ISOS Objectif de sauvegarde B
Périmètre de protection du paysage (cf. ci-dessus)

Densité visée
Habitants : Densité future : 17.5 hab./ha EPT : Densité future : 7.5 EPT/ha
 Potentiel habitants : 5 hab. Potentiel EPT : 2 EPT

LA BAROCHE

Localité de Miécourt
Village

6794 296

Catégorie 2, surface < 3'000m²

Partiellement occupé

Services

Surface 1'728 m²

Coordonnées 580'007 252'980

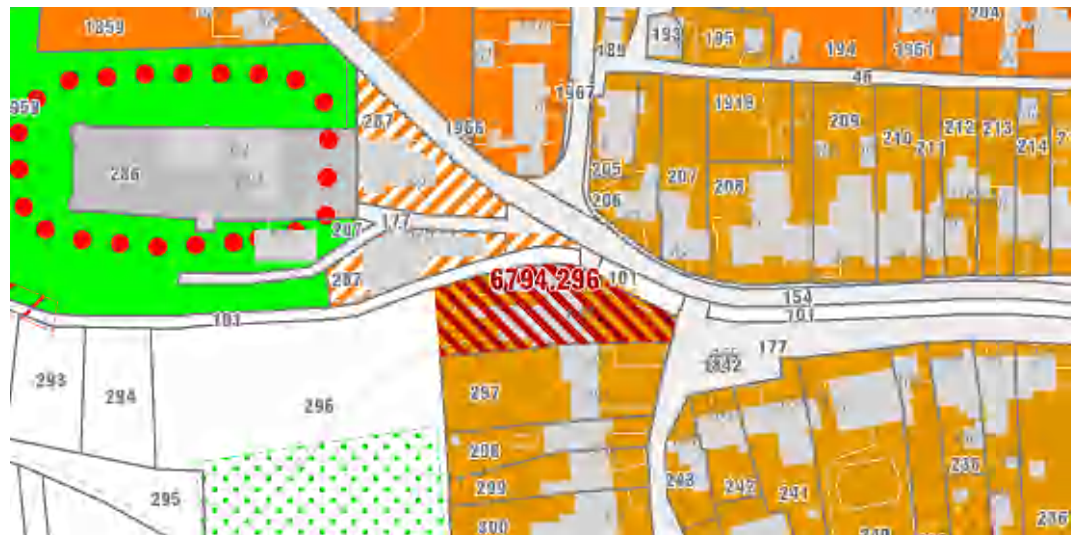
Habitants : 1

Emplois (EPT) : 0



Zone centre (CA) ~1'727 m²

Inventaire2011



IU sans objet

Hauteurs En rapport avec les constructions avoisinantes

DS DS III

Distances Selon les caractéristiques du cadre bâti

Bâtiment

64 Chemin du Fâtre

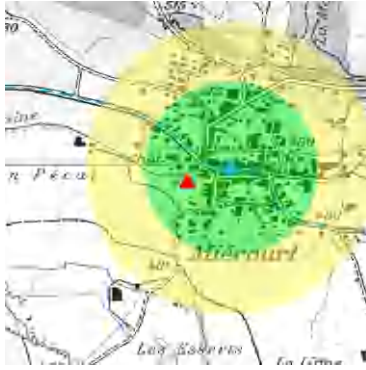
Restaurant,
Habitation

Partiellement occupé

64A Chemin du Fâtre

Remise

Inconnu



Accessibilité

Tranports publics	Bonne desserte	
Cheminement piétonnier	Trottoir	0m
Piste cyclable	Itinéraire cyclable	10m
Transports motorisés	RC247	10m



Site pas inscrit au cadastre des sites pollués

Protection

Dangers naturels



Inondation

Résiduel	~263 m ²
Moyen	~208 m ²
Faible	~1'141 m ²
Elevé	~115 m ²

OPAM

Sites soumis à l'ordonnance sur la protection contre les accidents majeurs (OPAM)
Route - périmètre de consultation

Utilisation future / Potentiel



Volumes existants Réhabilitation
Usages possibles habitat / services
 Restaurant

Obstacles à la valorisation du site
ISOS Objectif de sauvegarde A

Densité visée

Habitants :	Densité future :	17.5 hab./ha	EPT :	Densité future :	7.5 EPT/ha
	Potentiel habitants :	3 hab.		Potentiel EPT :	1 EPT